

Załącznik do zarządzenia Nr2234/23.....
Burmistrza Choszczna
z dnia...1 sierpnia.....2023 r.

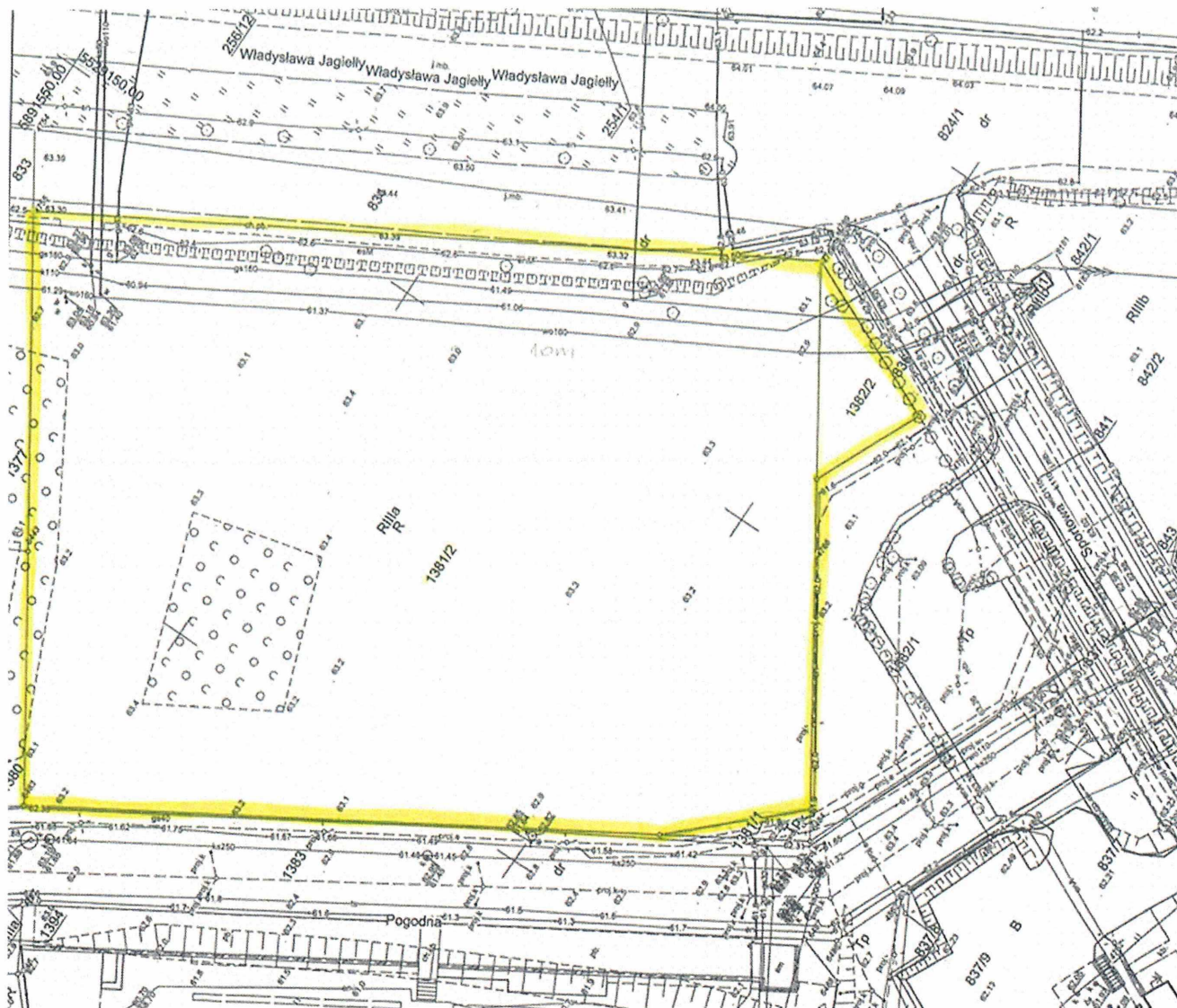
OGŁOSZENIE O PRZETARGU

Burmistrz Choszczna, działając na podstawie art. 28 ust. 2, art. 38 ust. 1 i 2, art. 40 ust. 1 pkt 1 ustawy z dnia 21 sierpnia 1997 r. o gospodarce nieruchomościami (Dz. U. z 2023 r., poz. 344, poz. 1113), dalej ugn oraz § 3, § 6 i § 13 rozporządzenia Rady Ministrów z dnia 14 września 2004 r. w sprawie sposobu i trybu przeprowadzania przetargów oraz rokowań na zbycie nieruchomości (tj. Dz. U. z 2021 r., poz. 2213),

OGŁASZA

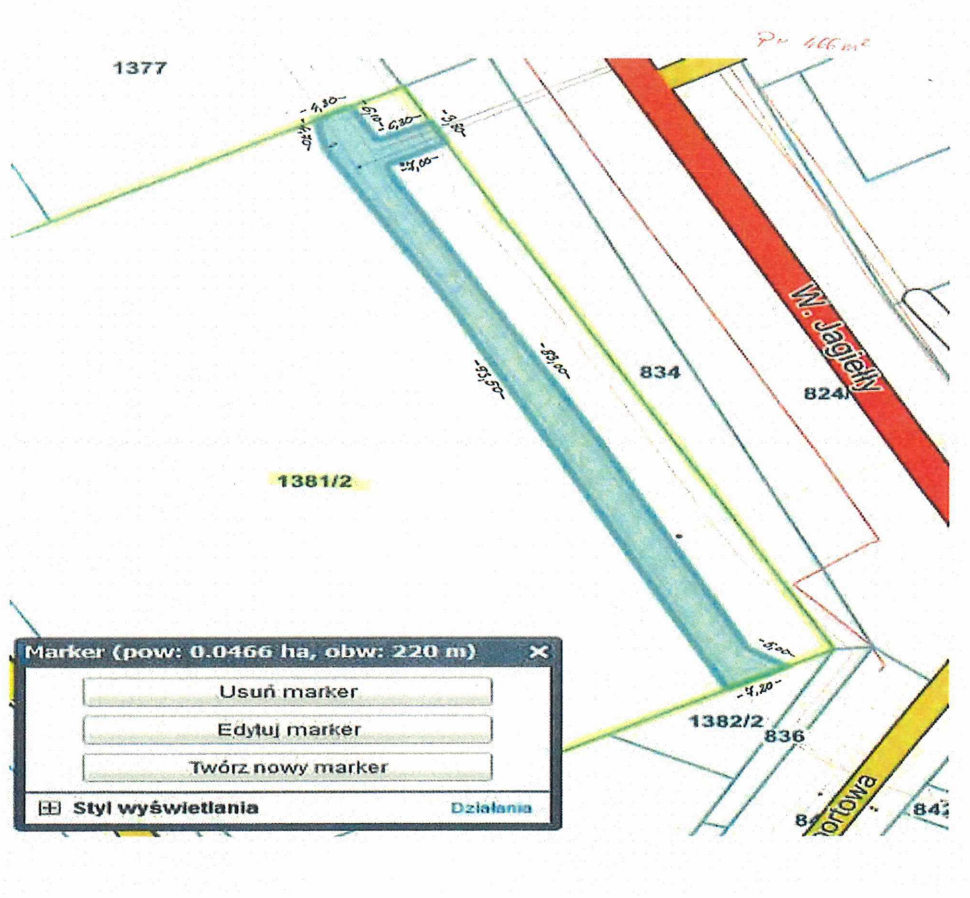
I przetarg ustny nieograniczony na sprzedaż nieruchomości

1.	Oznaczenie nieruchomości	- działka o nr ewid. 1381/2, obr. 3 miasta Choszczna, stanowiąca własność Gminy Choszczno, położona w mieście Choszczno, - działka o nr ewid. 1382/2 obr. 3 miasta Choszczna, stanowiąca własność Gminy Choszczno, położona w mieście Choszczno, dla której Sąd Rejonowy w Choszcznie V Wydział Ksiąg Wieczystych prowadzi księgę wieczystą nr SZ1C/00039130/9.
2.	Powierzchnia nieruchomości	ŁĄCZNIE: 0,7105 ha, w tym: - działka o nr ewid. 1381/2 o pow. 0,6938 ha - działka o nr ewid. 1382/2 o pow. 0,0167 ha
3.	Opis nieruchomości	Nieruchomość gruntowa położona w południowej części miasta przy drodze wojewódzkiej nr 160 (ul. Władysława Jagiełły). Nieruchomość znajduje się w sąsiedztwie zabudowy mieszkaniowej jednorodzinnej oraz hotelowej i sportowo - rekreacyjnej. Dostępność komunikacyjna - bardzo dobra. Nieruchomość posiada bezpośredni dostęp do dróg publicznych: od strony wschodniej do ul. Sportowej od strony południowej do ul. Pogodnej, a od strony północnej do ul. Wł. Jagiełły. Kształt działki 1381/2 regularny (prostokąt), ukształtowanie terenu płaskie. Działka 1382/2 odpowiada kształtem trójkątowi. Nieruchomość w części porośnięta samosiejami krzewów. Przez teren działek przebiegają sieci: wodno-kanalizacyjna, gazowa oraz energetyczna. W obszarze działki 1381/2 przewidziano lokalizację strefy buforowej (przy granicy zachodniej oraz południowej) z zakazem sytuowania zabudowy oraz dopuszczeniem budowy sieci i urządzeń infrastruktury technicznej oraz elementów małej architektury.
4.	Przeznaczenie nieruchomości	W obowiązującym miejscowym planie zagospodarowania przestrzennego „Choszczno E” przyjętym uchwałą nr IV/45/2011 Rady Miejskiej w Choszcznie w dniu 1 lutego 2011 r. dla: - działki nr ewid. 1381/2 określono przeznaczenie jako teren zabudowy usług (jednostka UU1), teren dróg publicznych (jednostka KDG2), - działki nr ewid. 1382/2 określono przeznaczenie jako teren parkingów (jednostka KS3) oraz częściowo jako teren dróg publicznych (KDG2). W związku z trwającą procedurą zmiany zapisów ww. miejscowego planu zagospodarowania, Gmina Choszczno zawnioskowała o ograniczenie lub likwidację strefy buforowej.
5.	Cena wywoławcza	2.750.000 złotych brutto. Cena zbycia zawiera podatek VAT w obowiązującej stawce 23%
6.	Wadium	550.000,00 złotych brutto Należy wpłacić na rachunek bankowy nr: 40 8359 0005 0028 9098 2000 0003, do dnia 06 października 2023 r.
7.	Termin i miejsce przetargu	10 października 2023 r., godzina 10 ⁰⁰ Sala konferencyjna Urzędu Miejskiego w Choszcznie, ul. Wolności 24.



WAŻNE:

W chwili obecnej trwa procedura związana z ustanowieniem służebności przesyłu na rzecz gestorów sieci zlokalizowanych w granicach nieruchomości tj. wobec przedsiębiorstwa wodno-kanalizacyjnego, gazowego oraz energetycznego. Nabywca zobowiązany będzie do ustanowienia nieodpłatnej służebności przesyłu na rzecz przedsiębiorstwa wodno-kanalizacyjnego w zakresie wskazanym na załączniku graficznym. W przypadku zakończenia postępowania o ustanowienie służebności przesyłu wobec pozostałych gestorów, przed rozstrzygnięciem przetargu na zbycie nieruchomości, nieruchomość zostanie obciążona ograniczonym prawem rzeczowym. W przypadku niezakończenia postępowania o ustanowienie służebności przed rozstrzygnięciem przetargu, nabywca zobowiązany będzie do jego kontynuowania w oparciu o przekazaną przez zbywającego dokumentację.



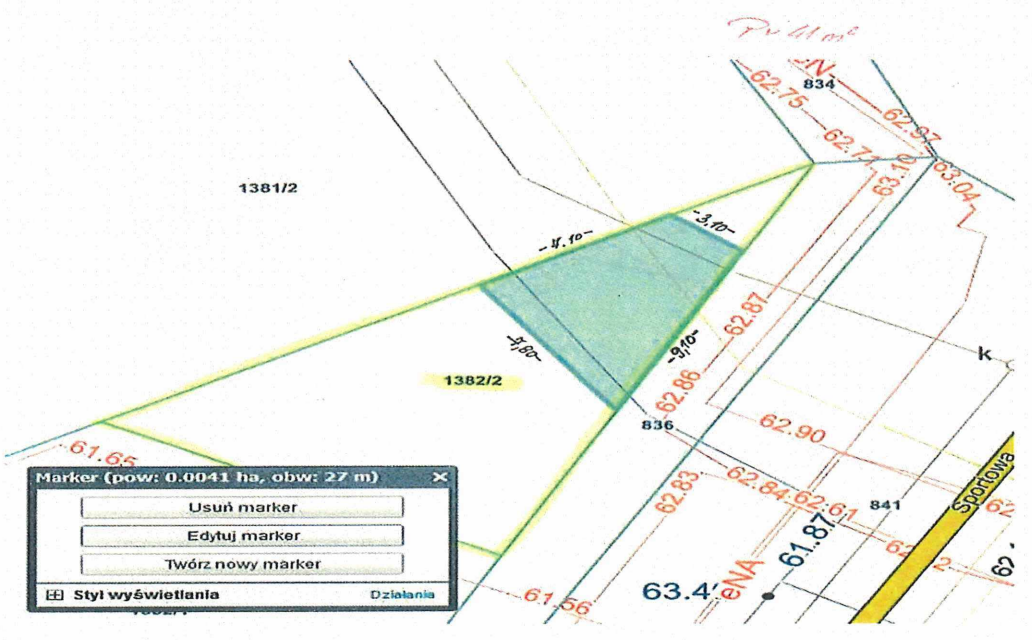
Marker (pow: 0.0466 ha, obw: 220 m) X

Usun marker

Edytuj marker

Tworz nowy marker

Styl wyświetlania Działania



Marker (pow: 0.0041 ha, obw: 27 m) X

Usun marker

Edytuj marker

Tworz nowy marker

Styl wyświetlania Działania

WARUNKI PRZETARGU:

1. **Warunkiem przystąpienia do przetargu jest wniesienie wadium w pieniądzu**, w ww. wysokości 550.000,00 zł brutto i terminie do 6 października 2023 r., na rachunek bankowy Urzędu Miejskiego w Choszcznie nr **40 8359 0005 0028 9098 2000 0003** prowadzony przez Zachodniopomorski Bank Spółdzielczy w Choszcznie.

2. Warunek wniesienia wadium będzie spełniony wówczas, jeżeli środki pieniężne znajdują się na ww. rachunku organizatora przetargu do dnia 6 października 2023 r., pod rygorem uznania, że warunek wpłaty wadium nie został spełniony. Tytuł wpłaty wadium winien jednoznacznie wskazywać uczestnika przetargu oraz nieruchomości, której wpłata dotyczy (nr działki). W przypadku zainteresowania nabyciem kilku nieruchomości, wadium należy wynieść odrębnie na każdą z nich w terminie i wysokości określonej w niniejszym ogłoszeniu.

Wadium wniesione przez uczestnika, który wygrał przetarg, zalicza się na poczet ceny nabycia nieruchomości. Pozostałym uczestnikom przetargu wadium zostanie zwrócone niezwłocznie, najpóźniej w ciągu 3 dni od odwołania, zamknięcia, unieważnienia lub zakończenia przetargu wynikiem negatywnym na rachunek bankowy wskazany w przedłożonym zgłoszeniu uczestnictwa w przetargu (załącznik do niniejszego ogłoszenia). Osobom, które wpłaciły wadium i nie przedłożyły do dnia przetargu oświadczenia o zapoznaniu się z ogłoszeniem i warunkami przetargu, wadium zostanie zwrócone na konto, z którego dokonano wpłaty. W przypadku dokonania wpłaty w kasie urzędu, wadium zostanie zwrócone na pisemny wniosek.

3. Przed przystąpieniem do przetargu oferent winien zapoznać się z obecnym stanem i zagospodarowaniem nieruchomości.

4. **W dniu przetargu należy** przedłożyć komisji przetargowej aktualne dowody tożsamości, kopię wniesienia wadium lub dowody stanowiące podstawę do zwolnienia z tego obowiązku oraz podpisane oświadczenie o zapoznaniu się z ogłoszeniem i warunkami przetargu na sprzedaż nieruchomości. Oświadczenie stanowi załącznik do niniejszego ogłoszenia o przetargu.

5. Nabywca oświadczy w protokole z przetargu, a następnie w umowie sprzedaży, że nie będzie występował z roszczeniami wobec Gminy Choszczno z tytułu ewentualnej niezgodności w zakresie rodzaju użytków oraz ewentualnej różnicy w powierzchni zbywanej nieruchomości, jeżeli po podpisaniu umowy sprzedaży w wyniku pomiarów wykonanych przez uprawnioną jednostkę wykonawstwa geodezyjnego, uprawnionego geodetę, okaże się, że powierzchnia nieruchomości różni się od podanej w ww. dokumentach.

6. Przetarg może się odbyć, chociażby tylko jedna osoba wniosła wadium oraz spełniła warunki określone w ogłoszeniu o przetargu.

7. Przetarg jest ważny bez względu na liczbę uczestników przetargu, jeżeli przynajmniej jeden zaoferował co najmniej jedno postąpienie powyżej ceny wywoławczej – § 14 ust. 5 rozp.

8. Osoba ustalona jako nabywca zostanie zawiadomiona pisemnie o miejscu i terminie zawarcia umowy sprzedaży nieruchomości nie później jak w ciągu 21 dni od dnia rozstrzygnięcia przetargu. Jeżeli osoba ustalona jako nabywca nie przystąpi bez usprawiedliwienia do zawarcia umowy w miejscu i terminie podanym w zawiadomieniu, Burmistrz Choszczna może odstąpić od zawarcia umowy, a wpłacone wadium nie podlega zwrotowi – art. 41 ust. 2 ugn.

9. Osiągnięta w przetargu cena sprzedaży winna być wpłacona jednorazowo nie później niż na dzień przed zawarciem umowy notarialnej, bez możliwości rozłożenia na raty. Za dzień dokonania wpłaty uważa się datę wpływu środków pieniężnych na rachunek bankowy Gminy Choszczno. Nie wyraża się zgody na przelew wierzycielności zawarcia umowy sprzedaży nieruchomości przez osoby trzecie, na skutek przeprowadzonego przetargu.

10. Nabywca prawa własności: ponosi koszty notarialne i sądowe, których wysokość określi notariusz.

Na podstawie art. 3 ustawy z dnia 12 stycznia 1991 r. o podatkach i opłatach lokalnych Nabywca zobowiązany będzie do zapłaty podatku od nieruchomości oraz ponieść koszty wskazania granic nieruchomości w przypadku zlecenia uprawnionej jednostce wykonawstwa geodezyjnego.

11. Burmistrz Choszczna zastrzega sobie prawo odwołania przetargu w przypadku ważnych, uzasadnionych powodów, niezwłocznie podając informację o odwołaniu do publicznej wiadomości poprzez wywieszenie na tablicy ogłoszeń Urzędu Miejskiego w Choszcznie oraz na stronie internetowej Urzędu Miejskiego w Choszcznie, podając przyczynę odwołania przetargu.

12. W terminie wyznaczonym w wykazie nieruchomości przeznaczonych do zbycia nie wpłynęły żadne wnioski od osób, którym przysługuje pierwszeństwo w nabyciu nieruchomości na podstawie art. 34 ust. 1 pkt 1 i 2 ugn.

13. Pełnomocnictwa i zezwolenia:

- w przypadku pełnomocników osób fizycznych konieczne jest przedłożenie pełnomocnictwa w formie aktu notarialnego;

- w przypadku osób prawnych wymagane jest przedłożenie zgody właściwego organu na przystąpienie do przetargu;

- w przypadku osób pozostających w związku małżeńskim, w którym obowiązuje ustrój ustawowej wspólności majątkowej konieczna jest obecność obojga małżonków lub jednego z nich ze stosownym pełnomocnictwem (oryginał) drugiego małżonka w formie aktu notarialnego, zawierającym zgodę na uczestnictwo w przetargu w celu odpłatnego nabycia nieruchomości – dotyczy to również osób fizycznych prowadzących działalność gospodarczą;

- w przypadku podmiotów innych niż osoby fizyczne konieczne jest dodatkowo przedłożenie aktualnego dokumentu (oryginał), z którego wynika upoważnienie do reprezentowania tego podmiotu, a gdy działa przez pełnomocnika - konieczne jest przedłożenie pełnomocnictwa w formie aktu notarialnego;

- nabycie nieruchomości przez cudzoziemca w rozumieniu ustawy z dnia 24 marca 1920 r. o nabywaniu nieruchomości przez cudzoziemców (tj. Dz. U. z 2017r. poz. 2278) może nastąpić, po przedłożeniu zezwolenia właściwego ministra na nabycie tej nieruchomości wydanego na zasadach i w sytuacjach przewidzianych ustawą, jeżeli uzyskanie zezwolenia wynika z przepisów cytowanej wyżej ustawy, chyba że zajdą przewidziane ustawą przesłanki wyłączające wymóg uzyskania takiego zezwolenia.

Za aktualny uważa się dokument wydany nie wcześniej niż 6 miesięcy przed terminem przetargu.

14. Na wniosek zainteresowanego:

- szczegółowe informacje o planie zagospodarowania przestrzennego można uzyskać w Biurze Planowania Przestrzennego w Urzędzie Miejskim w Choszcznie;

- szczegółowe informacje o istniejącym uzbrojeniu i możliwości (lub braku możliwości) przyłączenia się do istniejących mediów określa poszczególni gestorzy sieci przesyłowych;

- obsługę komunikacyjną terenu oraz warunki dostępu do drogi publicznej określa Wydział Budownictwa i Inwestycji w Urzędzie Miejskim w Choszcznie;

- kwestię usunięcia drzew/krzewów z terenu nieruchomości regulują przepisy art. 83-90 ustawy z dnia 16 kwietnia 2004 r. o ochronie przyrody;

- kwestię wyłączenia gruntów z produkcji rolniczej lub leśnej regulują przepisy ustawy z dnia 3 lutego 1995 r. o ochronie gruntów rolnych i leśnych.

Dodatkowych informacji udziela: Wydział Nieruchomości i Administracji Lokalami Urzędu Miejskiego w Choszcznie, tel. 95 765 93 90. Treść ogłoszenia dostępna jest na stronie internetowej www.bip.choszczno.pl.

Dane osobowe oferentów są przetwarzane na podstawie rozporządzenia Parlamentu Europejskiego i Rady (UE) 2016/679 z dnia 27 kwietnia 2016 roku w sprawie ochrony osób fizycznych w związku z przetwarzaniem danych osobowych i w sprawie swobodnego przepływu takich danych oraz uchylenia dyrektywy 95/46/WE, zwanej dalej „RODO” oraz ustawy z dnia 10 maja 2018 r. o ochronie danych osobowych . Z pełną treścią klauzuli informacyjnej można zapoznać się klikając na link do strony <http://bip.choszczno.pl/dokumenty/16234>.

Załącznik do ogłoszenia o przetargu ustnym nieograniczonym na zbycie prawa własności nieruchomości gruntowej oznaczonej numerem działki, położonej w obrębie

Choszczno, dnia

OŚWIADCZENIE

Ja

(imię, nazwisko / firma)

zameldowany (-a) / z siedzibą*

dowód osobisty/paszport* nr

PESEL*:

oświadczam, że:

- 1) zapoznałem/-am się z ogłoszeniem i warunkami przetargu na sprzedaż nieruchomości stanowiącej własność Gminy Choszczno,
- 2) zapoznałem/-am się z informacjami o nieruchomości i akceptuję je bez zastrzeżeń,
- 3) akceptuję stan techniczny i prawny nieruchomości.

Poniższy numer rachunku bankowego wskazuję jako właściwy do zwrotu wadium w przypadku gdy zaistnieją podstawy do jego zwrotu w myśl postanowień ogłoszenia o przetargu na sprzedaż nieruchomości stanowiącej własność Gminy Choszczno.

.....

.....
prowadzony przez Bank:

.....

Jestem świadomy/-a, że w przypadku uchylenia się od zawarcia umowy, wpłacone przeze mnie wadium w wysokości ustalonej w przetargu na sprzedaż nieruchomości stanowiącej własność Gminy Choszczno ulega przepadkowi.

Jednocześnie oświadczam, że*:

- 1) pozostaję / nie pozostaję* w związku małżeńskim, w którym obowiązuje ustrój wspólności majątkowej/rozdzielności majątkowej*
- 2) dane zawarte w załączonym rejestrze są aktualne*,
- 3) wyrażam zgodę na przetwarzanie danych osobowych na podstawie rozporządzenia Parlamentu Europejskiego i Rady (UE) 2016/679 z dnia 27 kwietnia 2016 roku w sprawie ochrony osób fizycznych w związku z przetwarzaniem danych osobowych i w sprawie swobodnego przepływu takich danych oraz uchylenia dyrektywy 95/46/WE oraz ustawy z dnia 10 maja 2018 r. o ochronie danych osobowych (Dz. U. z 2019 r., poz. 1781) dla potrzeb przeprowadzenia przetargu**.

.....

(podpis osoby fizycznej lub podpis/-y
osoby/osób uprawnionych do reprezentacji)

W załączeniu*:

1. pisemne pełnomocnictwo współmałżonka do udziału w licytacji,
2. aktualny odpis z właściwego rejestru,
3. kopia zezwolenia / promesy* Ministra Spraw Wewnętrznych i Administracji na nabycie nieruchomości będącej przedmiotem przetargu,

4. oświadczenie*, że w stosunku do podmiotu zgłaszającego udział w przetargu nie jest wymagana zgoda Ministra Spraw Wewnętrznych i Administracji na nabycie nieruchomości będącej przedmiotem przetargu, z podaniem podstawy prawnej.

* niepotrzebne skreślić

** podanie danych osobowych jest dobrowolne. Osoba, której dane dotyczą ma prawo dostępu do treści swoich danych oraz ich poprawiania albo żądania ich usunięcia.