

**UCHWAŁA NR XXXIX/346/2014  
RADY MIEJSKIEJ W CHOSZCZNI**

z dnia 16 czerwca 2014 r.

**w sprawie przystąpienia do sporządzenia miejscowego planu zagospodarowania przestrzennego gminy Choszczno w obrębach: Piasecznik, Radaczewo, Sławęcín, Sulino, Bonin, Pakość, Oraczewice, Roztocze, Stradzewo, Choszczno 1, Wardyń, Baczyn i Raduń**

Na podstawie art. 18 ust. 2 pkt 5 ustawy z dnia 8 marca 1990 r. o samorządzie gminnym (tj. Dz. U. z 2013 r., poz. 594 ze zm.) oraz art. 14 ust. 1 i 2 ustawy z dnia 27 marca 2003 r. o planowaniu i zagospodarowaniu przestrzennym (tj. Dz. U. z 2012 r. poz. 647 ze zm.) Rada Miejska w Choszcznie uchwala, co następuje:

§ 1. Przystępuje się do sporządzenia miejscowego planu zagospodarowania przestrzennego gminy Choszczno w obrębach: Piasecznik, Radaczewo, Sławęcín, Sulino, Bonin, Pakość, Oraczewice, Roztocze, Stradzewo, Choszczno 1, Wardyń, Baczyn i Raduń, zwanego dalej „planem”.

§ 2. Granice obszaru objętego planem zostały przedstawione na załącznikach graficznych nr 1, nr 2, nr 3, nr 4, nr 5, nr 6, nr 7, nr 8, nr 9, nr 10, nr 11 i nr 12, stanowiących integralną część uchwały.

§ 3. Wykonanie uchwały powierza się Burmistrzowi Choszczna.

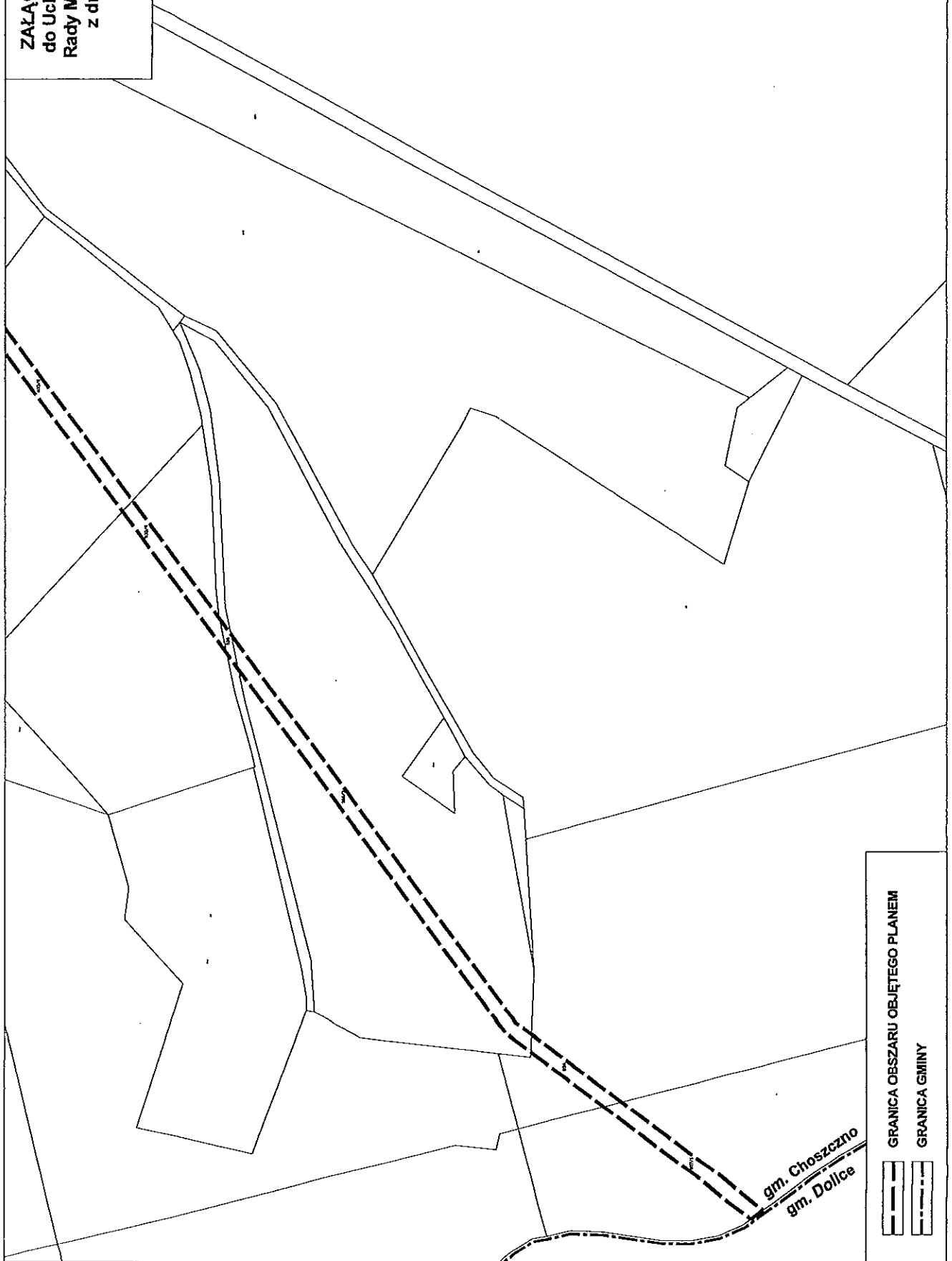
§ 4. Uchwała wchodzi w życie z dniem podjęcia.

Przewodnicząca Rady Miejskiej

  
mgr Mariola Kołodko

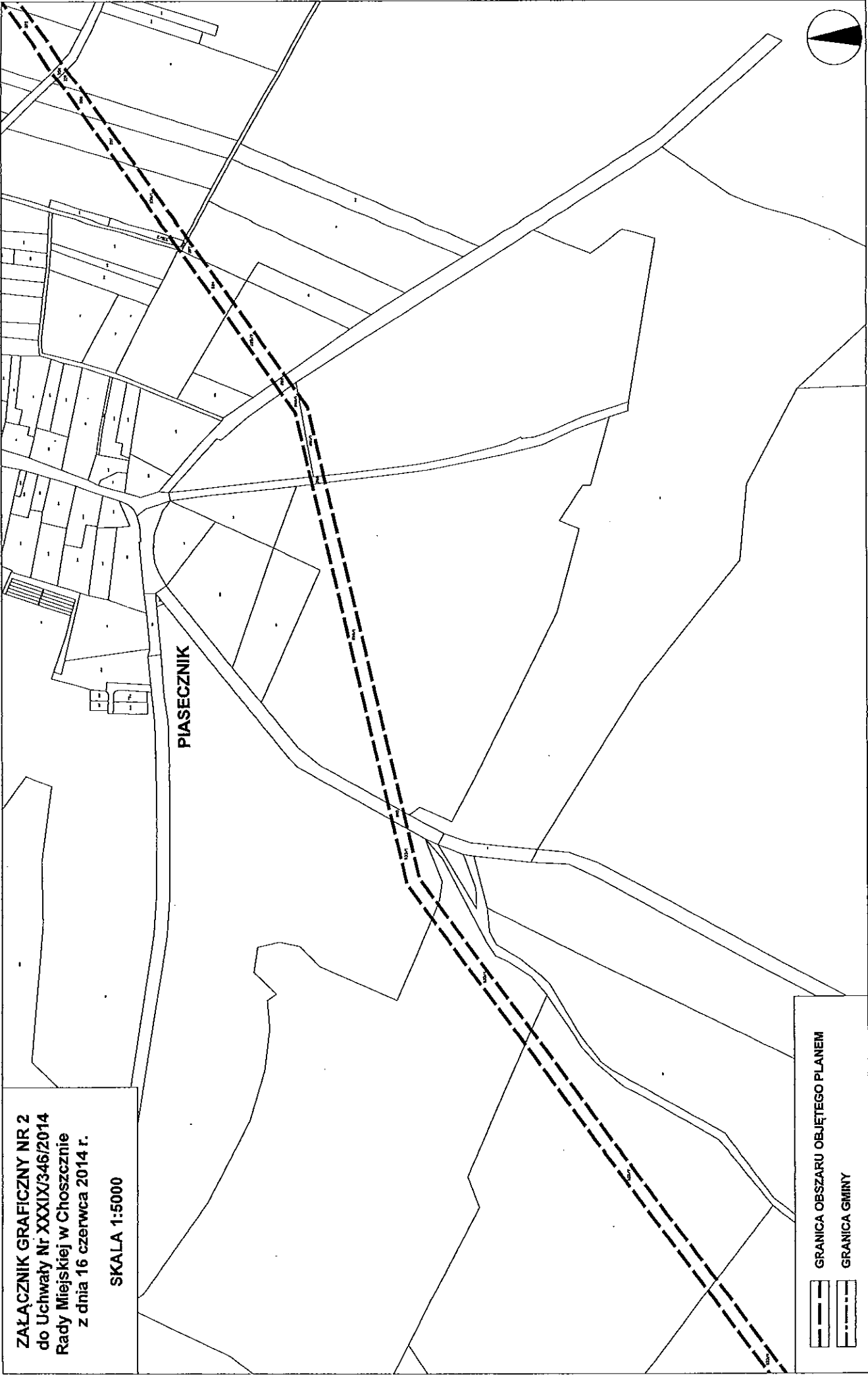
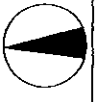
ZAŁĄCZNIK GRAFICZNY NR 1  
do Uchwały Nr XXXIX/346/2014  
Rady Miejskiej w Choszczynie  
z dnia 16 czerwca 2014 r.

SKALA 1:5000



— — — — — GRANICA OBSZARU OBJĘTEGO PLANEM  
————— GRANICA GMINY

gm. Choszczyno  
gm. Dolice



PIASECZNIK

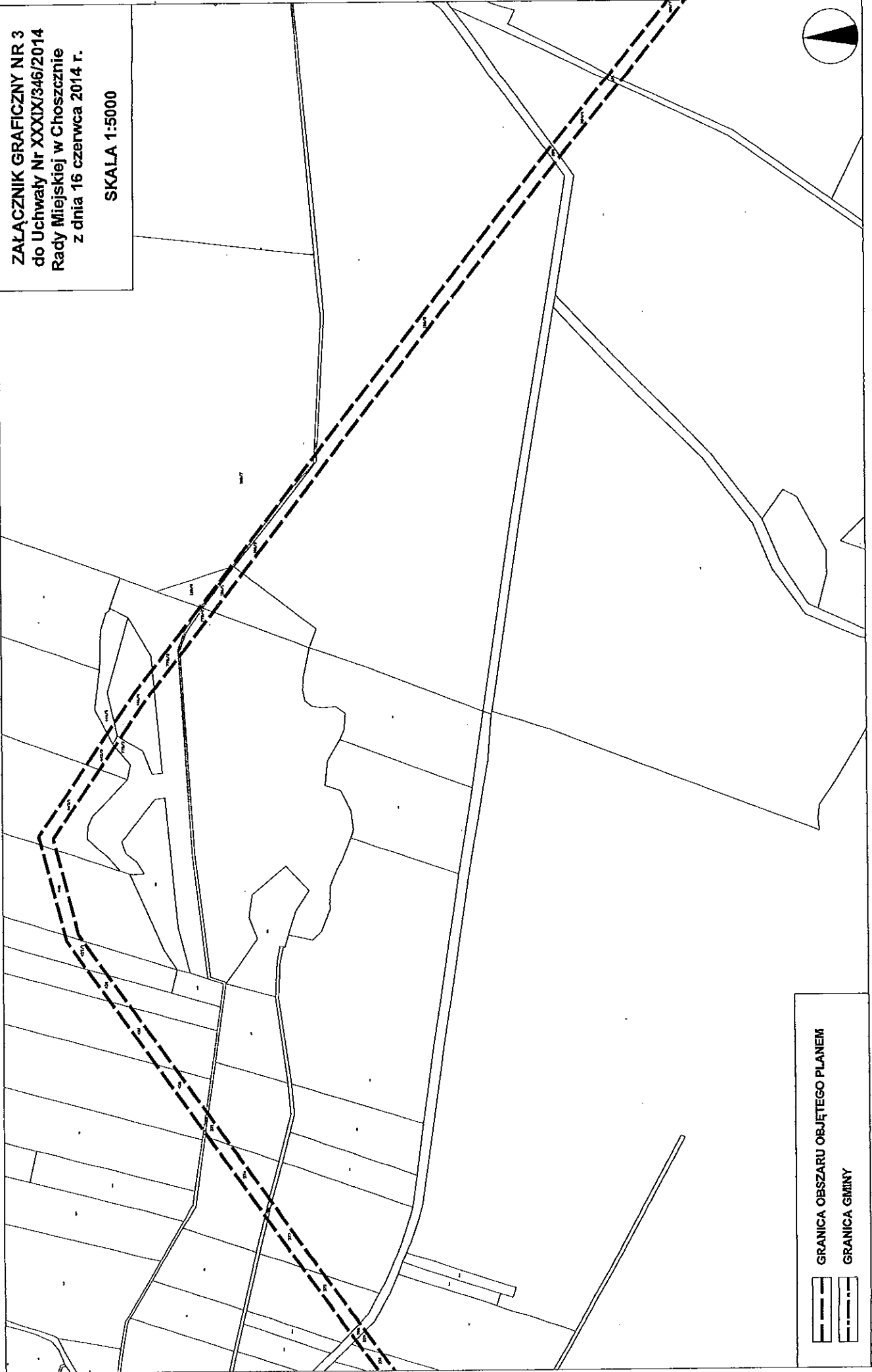
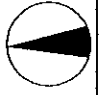
ZAŁĄCZNIK GRAFICZNY NR 2  
do Uchwały Nr XXXIX/346/2014  
Rady Miejskiej w Choszcznie  
z dnia 16 czerwca 2014 r.

SKALA 1:5000

— — — — — GRANICA OBSZARU OBJĘTEGO PLANEM  
— — — — — GRANICA GMINY

ZALĄCZNIK GRAFICZNY NR 3  
do Uchwały Nr XXXIX/346/2014  
Rady Miejskiej w Choszczynie  
z dnia 16 czerwca 2014 r.

SKALA 1:5000

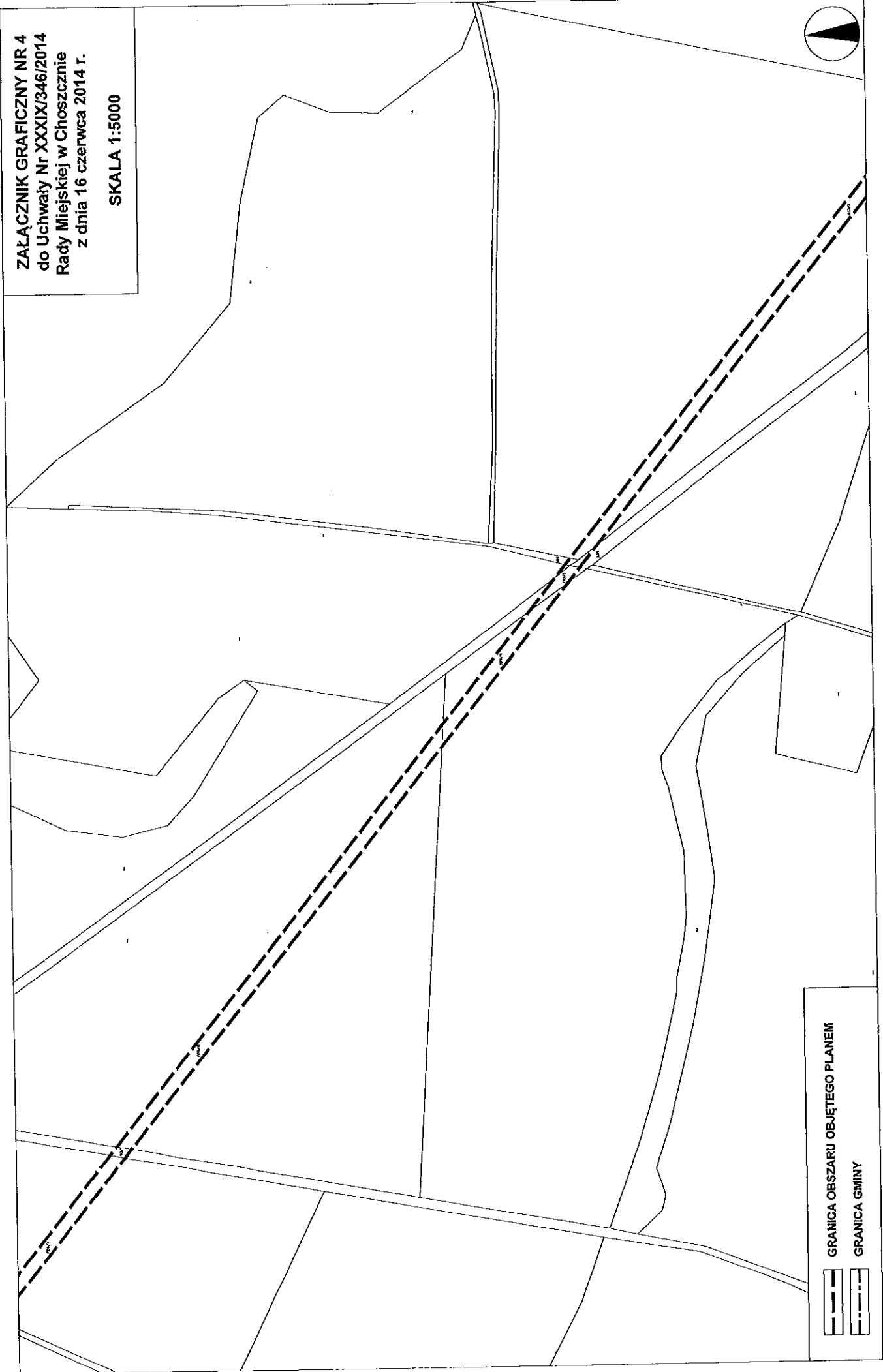


GRANICA OBSZARU OBJĘTEGO PLANEM  
GRANICA GMINY



ZAŁĄCZNIK GRAFICZNY NR 4  
do Uchwały Nr XXXIX/346/2014  
Rady Miejskiej w Choszcznie  
z dnia 16 czerwca 2014 r.

SKALA 1:5000



GRANICA OBSZARU OBJĘTEGO PLANEM  
GRANICA GMINY



ZAŁĄCZNIK GRAFICZNY NR 5  
do Uchwały Nr XXXIX/346/2014  
Rady Miejskiej w Choszczynie  
z dnia 16 czerwca 2014 r.

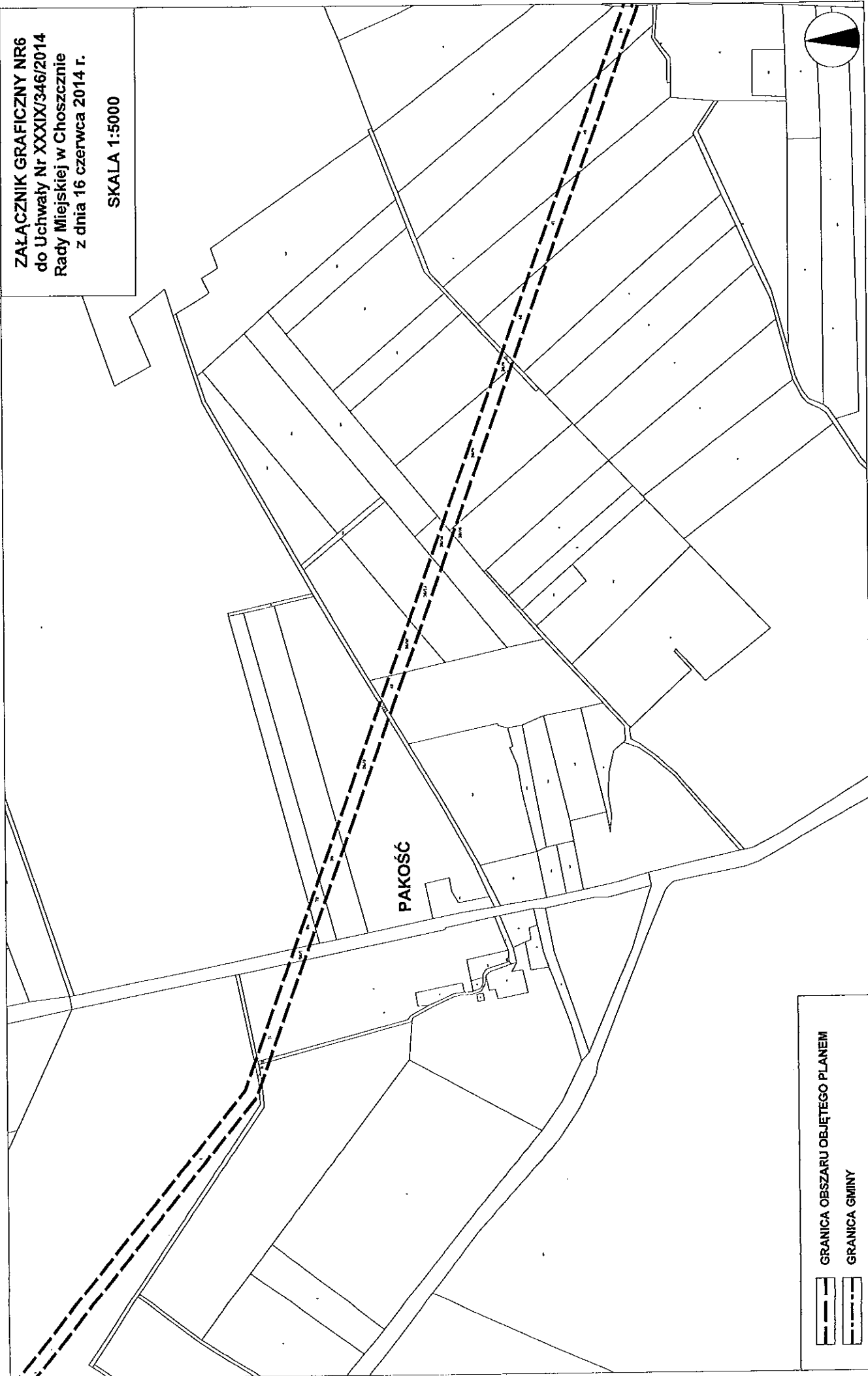
SKALA 1:5000



GRANICA OBSZARU OBJĘTEGO PLANEM  
GRANICA GMINY

ZALĄCZNIK GRAFICZNY NR6  
do Uchwały Nr XXXIX/346/2014  
Rady Miejskiej w Choszczynie  
z dnia 16 czerwca 2014 r.

SKALA 1:5000



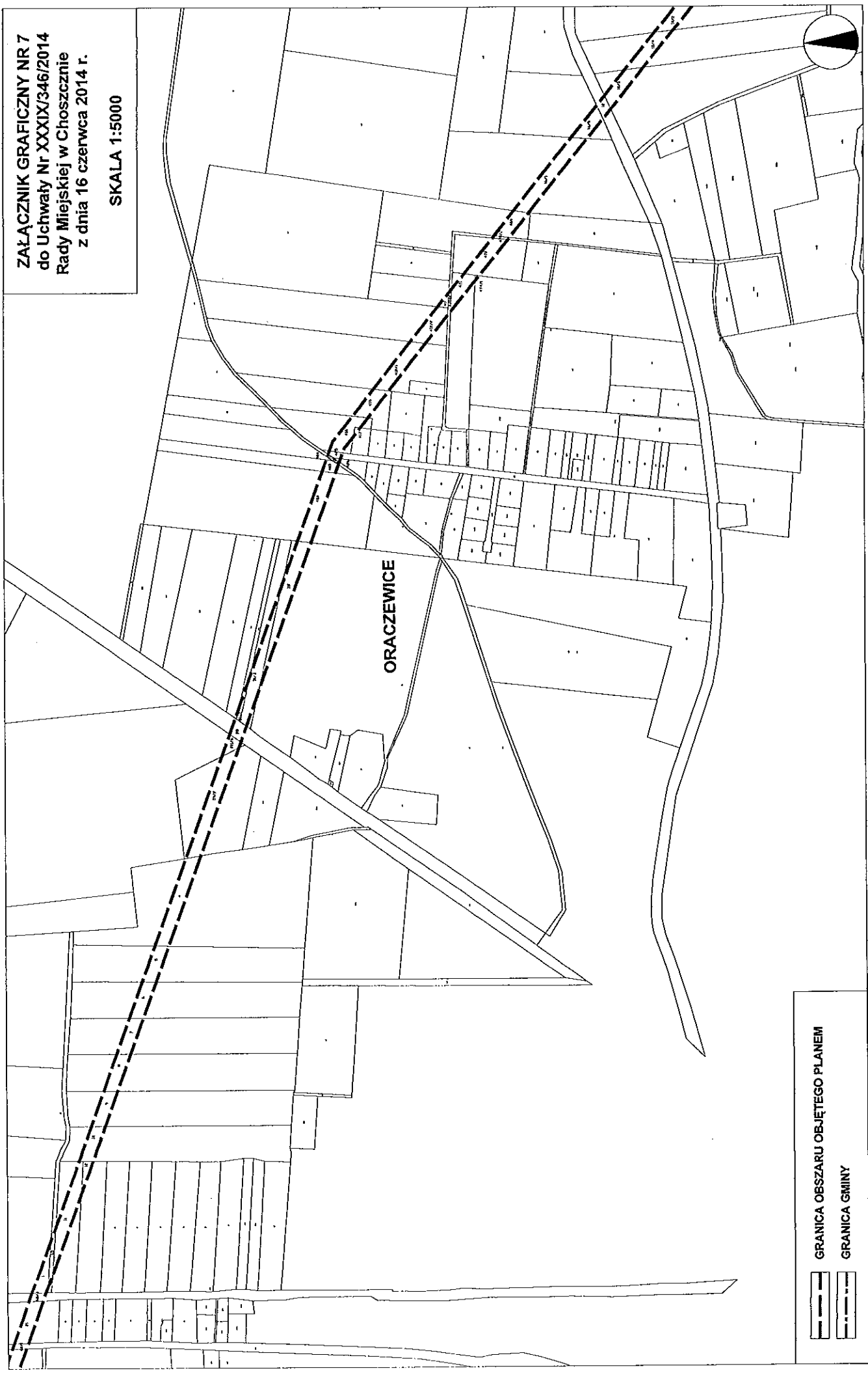
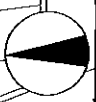
GRANICA OBSZARU OBJĘTEGO PLANEM

GRANICA GMINY





ZAŁĄCZNIK GRAFICZNY NR 7  
do Uchwały Nr XXXIX/346/2014  
Rady Miejskiej w Choszczynie  
z dnia 16 czerwca 2014 r.

SKALA 1:5000



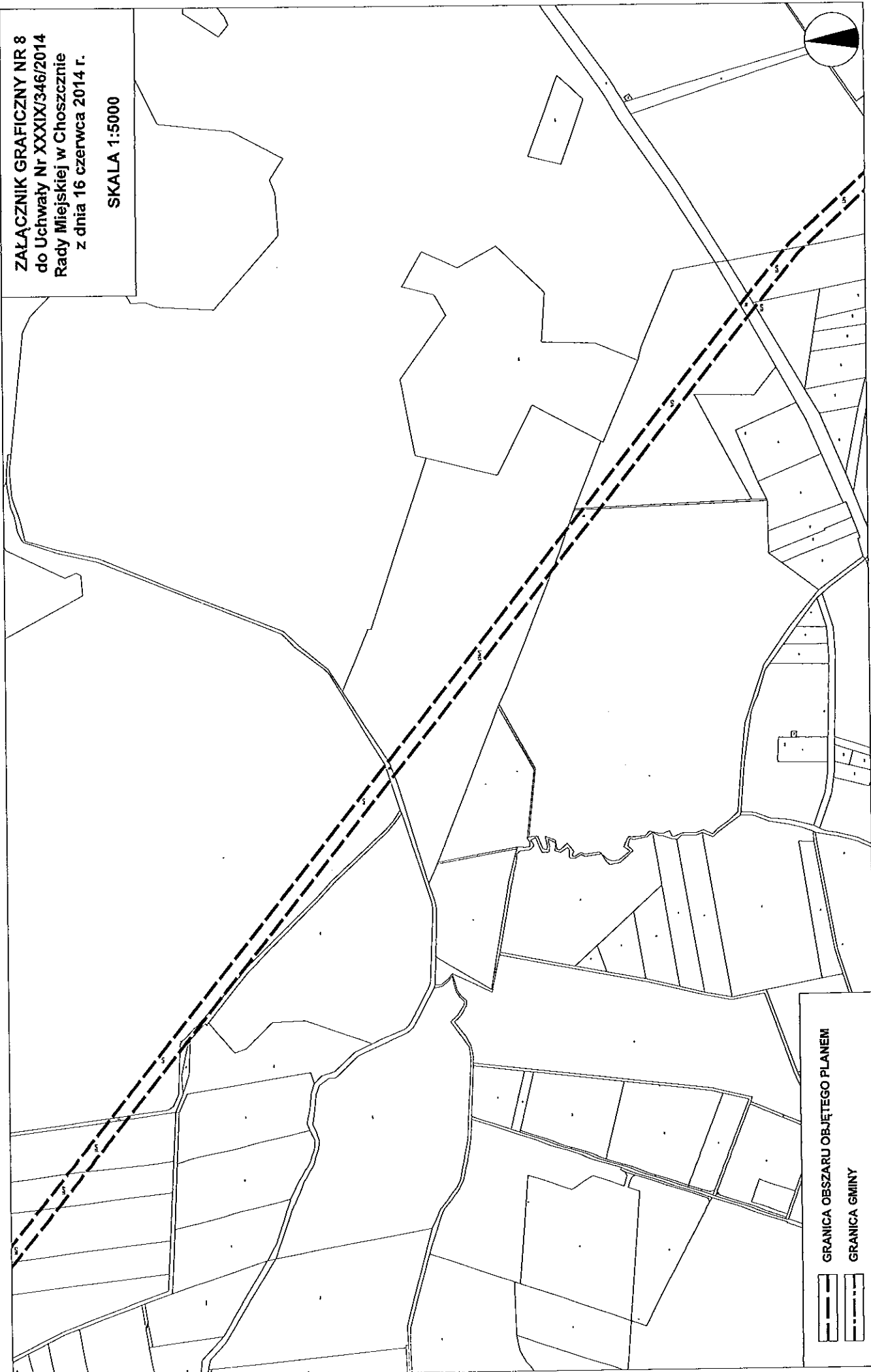
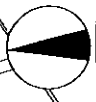
ORACZE WICE

-  GRANICA OBSZARU OBJĘTEGO PLANEM
-  GRANICA GMINY



ZALĄCZNIK GRAFICZNY NR 8  
do Uchwały Nr XXXIX/346/2014  
Rady Miejskiej w Choszcznie  
z dnia 16 czerwca 2014 r.

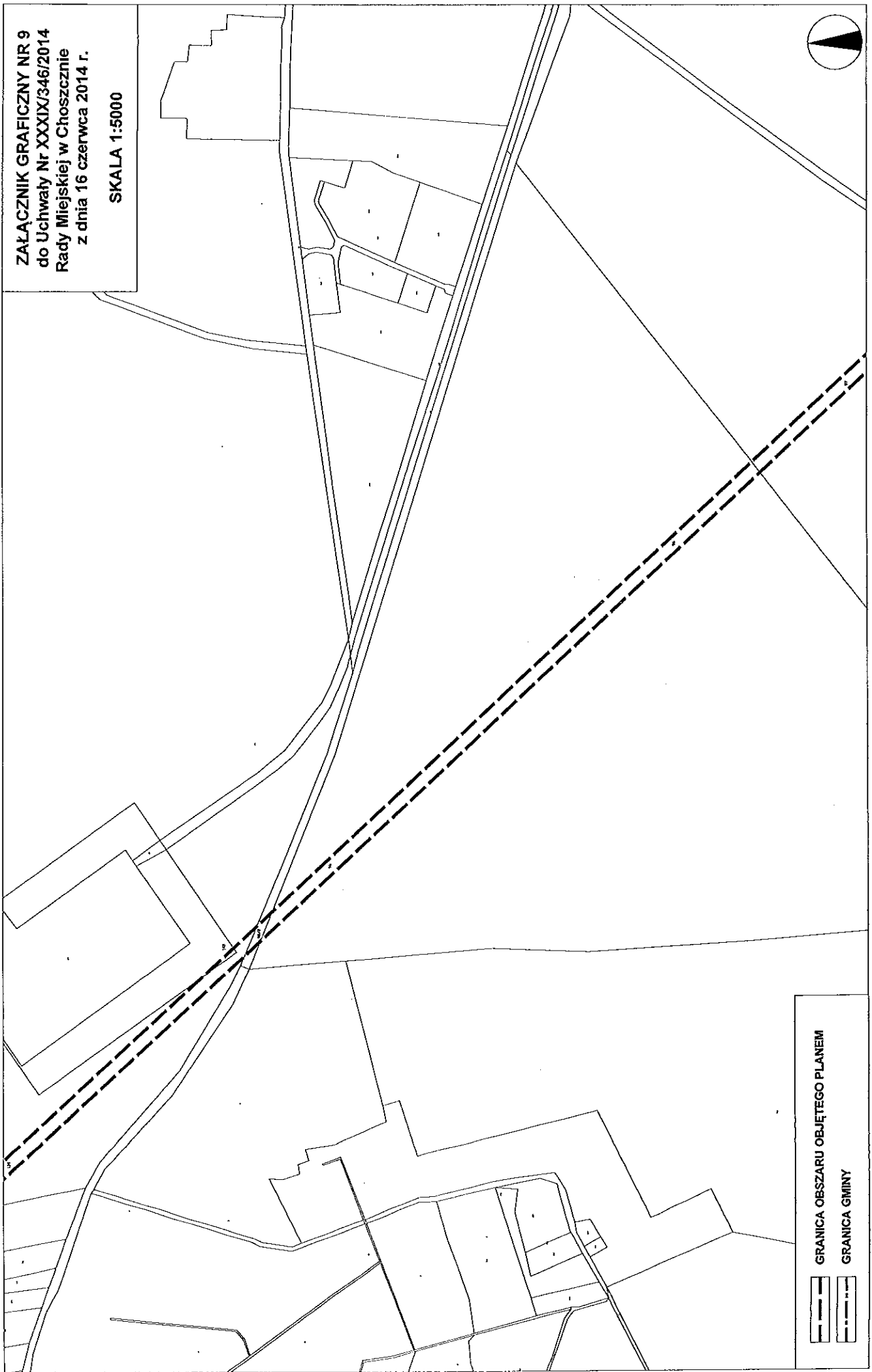
SKALA 1:5000



GRANICA OBSZARU OBJĘTEGO PLANEM  
GRANICA GMINY

ZAŁĄCZNIK GRAFICZNY NR 9  
do Uchwały Nr XXXIX/346/2014  
Rady Miejskiej w Choszczynie  
z dnia 16 czerwca 2014 r.

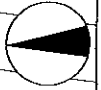
SKALA 1:5000



GRANICA OBSZARU OBJĘTEGO PLANEM  
GRANICA GMINY

ZALĄCZNIK GRAFICZNY NR 10  
do Uchwały Nr XXXIX/346/2014  
Rady Miejskiej w Choszczynie  
z dnia 16 czerwca 2014 r.

SKALA 1:5000



GRANICA OBSZARU OBJĘTEGO PLANEM  
GRANICA GMINY

ZAŁĄCZNIK GRAFICZNY NR 11  
do Uchwały Nr XXXIX/346/2014  
Rady Miejskiej w Choszczynie  
z dnia 16 czerwca 2014 r.

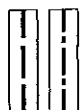
SKALA 1:5000



RADUŃ

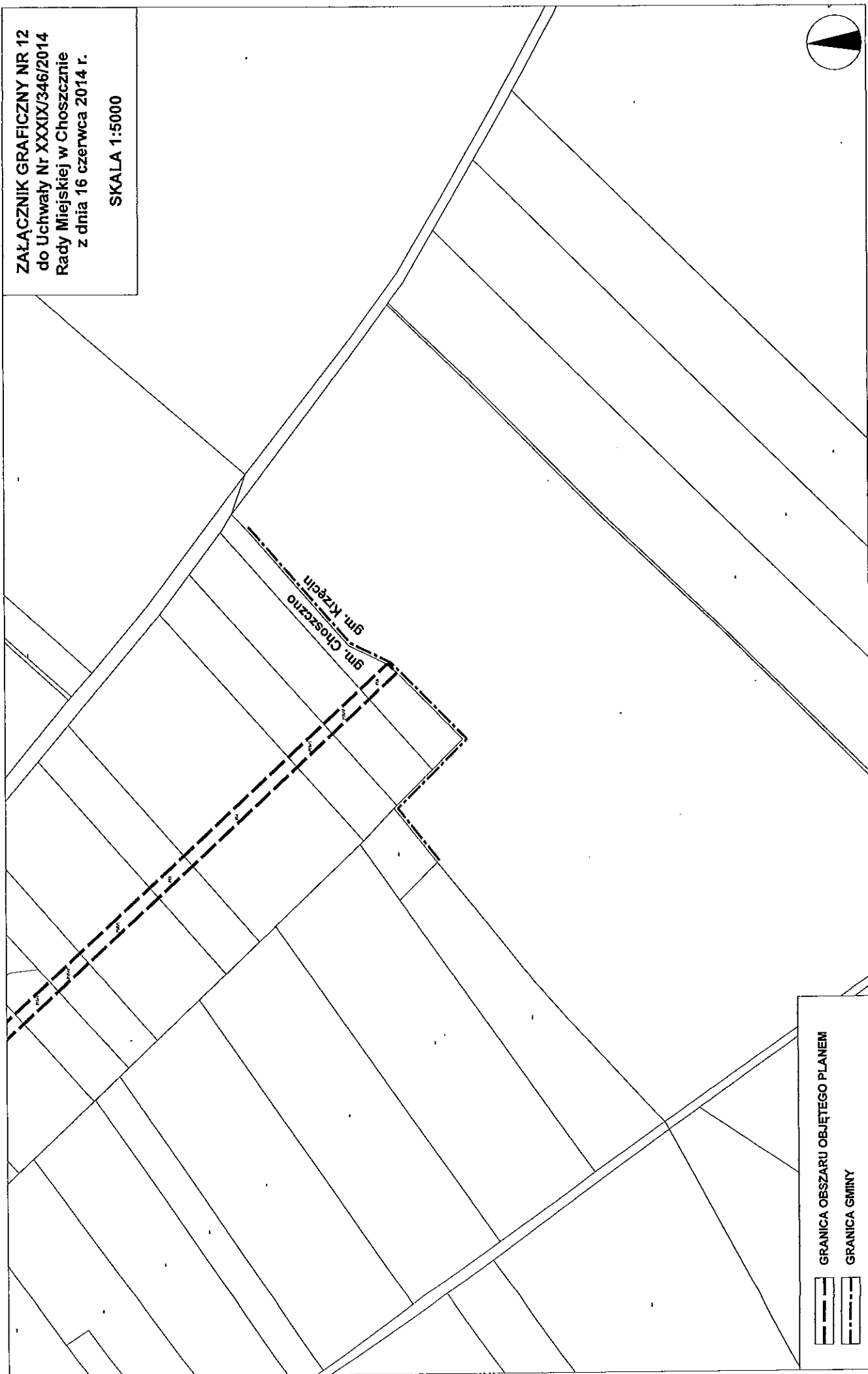
GRANICA OBSZARU OBJĘTEGO PLANEM

GRANICA GMINY



ZAŁĄCZNIK GRAFICZNY NR 12  
do Uchwały Nr XXXIX/346/2014  
Rady Miejskiej w Choszcznie  
z dnia 16 czerwca 2014 r.

SKALA 1:5000



GRANICA OBSZARU OBJĘTEGO PLANEM

GRANICA GMINY

