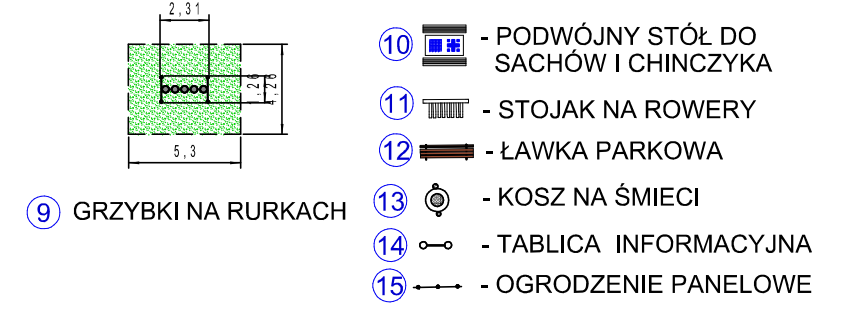
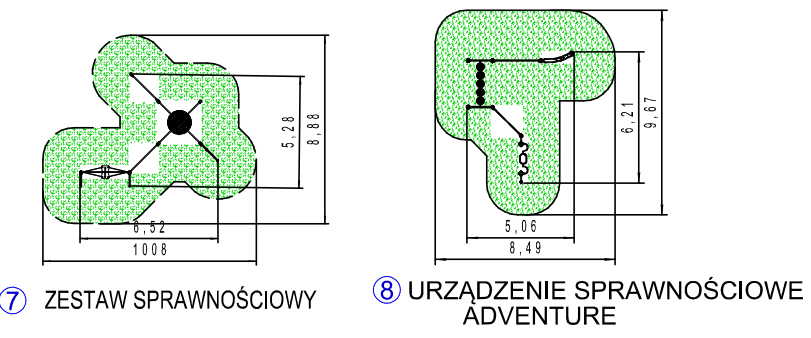
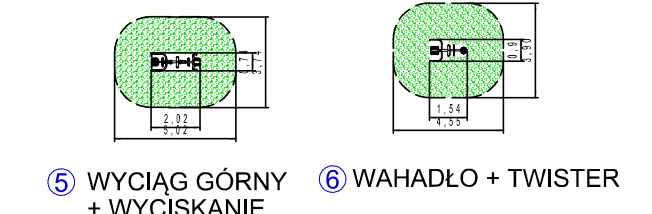
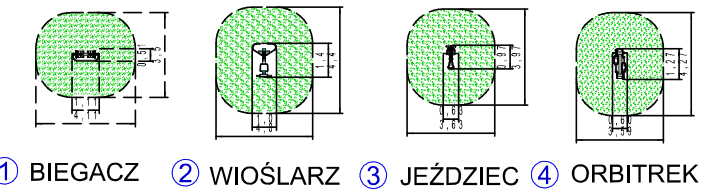
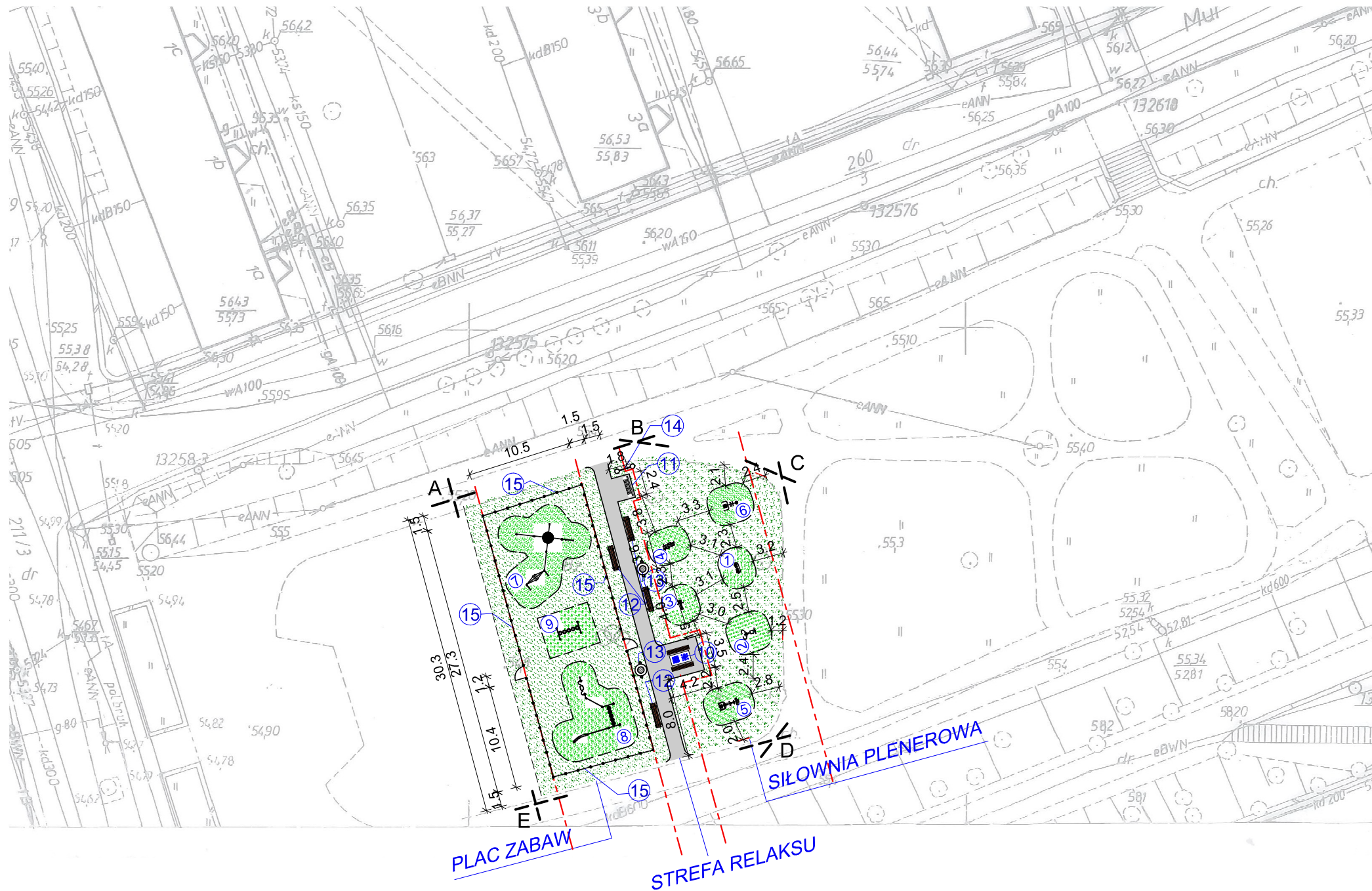


**PROJEKT PLANU  
ZAGOSPODAROWANIA TERENU  
DZIAŁKI Nr 261/4**

**Skala 1 : 500  
Choszczno ul. Mur Południowy**



- NAWIERZCHNIA TRAWIASTA
- MINERALNA NAWIERZCHNIA HANSEGRAND
- A,B,C,D,E - OBSZAR OPRACOWANIA

Projekt zagospodarowania terenu opracowano w związku z programem rozwoju małej infrastruktury sportowo - rekreacyjnej o charakterze wielopokoleniowym - Otwarte Strefy Aktywności (OSA) EDYCJA 2018

|                                  |                                 |                                 |            |
|----------------------------------|---------------------------------|---------------------------------|------------|
| <b>Urząd Miejski</b>             |                                 |                                 |            |
| 73-200 Choszczno ul. Wolności 24 |                                 |                                 |            |
| Projekt                          | Otwarta Strefa Aktywności (OSA) |                                 | Nr działki |
| Adres                            | Choszczno ul. Mur Południowy    |                                 | 261/4      |
| Investor                         | Gmina Choszczno                 | Adres Choszczno ul. Wolności 24 |            |
| Nr rys.                          | Arkusz                          | Tytuł                           | Skala      |
|                                  |                                 | PROJEKT PLANU ZAGOSPODAROWANIA  | 1:500      |
| Projektował                      | Dariusz ŁĄCKI                   |                                 | Data       |
|                                  | Uprawnienia 99/89/Gw            |                                 | 01.2018 r. |
| Kreślił                          |                                 |                                 | Data       |
|                                  | Uprawnienia                     |                                 |            |