

Zarządzenie Nr529/04
Burmistrza Choszczyna
z dnia 10 PAZDZIERNIKA 2004

**w sprawie wyrażenia zgody na przejście przyłączem wodociągowym i kanalizacyjnym
przez nieruchomość stanowiącą własność Gminy**

Na podstawie art. 30 ust. 2 pkt 3 ustawy z dnia 8 marca 1990 r. o samorządzie gminnym (Dz. U. z 2001 r. Nr 142, poz. 1591 ze zm.) **zarządzam, co następuje:**

§ 1. Wyrażam zgodę na przejście **przyłączem wodociągowym i kanalizacyjnym**, przez nieruchomość oznaczoną numerem 496/1 obręb Suliszewo, stanowiącą własność Gminy, zgodnie ze szkicem sytuacyjnym będącym załącznikiem do zarządzenia.

§ 2. Przepisy art. 39 ust. 3 ustawy z dnia 21 marca 1985 r. o drogach publicznych (Dz. U. z 2007 r. Nr 19 poz. 115 ze zm.) stosuje się odpowiednio.

§ 3. Wykonanie zarządzenia powierzam Naczelnikowi Wydziału Infrastruktury Budownictwa i Planowania Przestrzennego oraz Naczelnikowi Wydziału Nieruchomości i Rolnictwa.

§ 4. Zarządzenie wchodzi w życie z dniem podpisania.

BURMISTRZ

mgr Robert Adamczyk

Otrzymują:

1. Wydział Infrastruktury Budownictwa i Planowania Przestrzennego.
2. Wydział Nieruchomości i Rolnictwa.
3. Wydział ds. Komunalnych i Ochrony Środowiska
4. Rada Miejska.
5. Wydział Organizacyjny
6. Agnieszka i Krzysztof Urwentowicz
ul. Zwycięstwa 21/1
73-200 Choszczno

Uzgodniono pod względem
formalno-prawnym

Fulina D

Stanisław Kallina

Obiekt: Gmina Choszczno
Obręb Suliszewo
Działka 323/4

Usługi Geodezyjne
Piotr Dziński
ul. Wolności 16c/4
73-200 Choszczno

Skala: 1 : 500 Wykonano metodą : cyfrowo

Kierownik roboty:
Piotr Dziński

Wykonano w ramach roboty geodezyjnej
KERG 2258-8/2007
Zgłoszonej w PODGiK w Choszcznie

Wtórnik niniejszy sporządzono przy wykorzystaniu:
1. Mapy zasadniczej w skali 1:1000 nr arkusza 352.112.251
2. Danych branżowych części uzbrojenia podziemnego

Na niniejszym wtórniku wykazano następujące projekty obiektów budowlanych,
w tym uzbrojenia podziemnego terenu: 165/2001 - projekt kanalizacji sanitarnej

Informacje dodatkowe:

1. Mapę sporządzono zgodnie z obowiązującymi przepisami,
2. Redakcja znaków zgodna z przepisami instrukcji technicznej K- "Mapa zasadnicza"
3. Stopień kartometryczności wtórnika jest zgodny z przepisami instrukcji technicznej K-1 "Podstawowa mapa kraju",
4. Na niniejszym opracowaniu znajduje się znak geodezyjny nr brak, który podlega ochronie zgodnie z ustawą prawo geodezyjne.
5. Nie wyklucza się istnienia w terenie również uzbrojenia, o których brak było informacji branżowych i które nie zostały odnalezione w terenie w czasie inwentaryzacji geodezyjnej,

Wszystkie trwałe obiekty budowlane podlegają
wytyczeniu przez jednostkę
wykonawstwa geodezyjnego

Pieczętka PODGiK

Uzbrojenie podziemne opracowano na podstawie
mapy zasadniczej

Mapa niniejsza może służyć do celów
projektowych

















Aktualność mapy do celów projektowych na dzień 23.05.2007

Wpisano do rejestru wtórników pod nr

PROJEKT ZAGOSPODAROWANIA TERENU


Skala 1 : 500

LEGENDA :

-  Nawierzchnia trawlista.
-  Nawierzchnia z kostki betonowej typu Polbruk gr. 8cm.
-  Nawierzchnia z kostki betonowej typu Polbruk gr. 8cm alternatywnie kostka betonowa trelinka.
-  Nawierzchnia urządzona skalnie ozdobny z nasadzeniami ozdobnymi.
-  1 Projektowany budynek mieszkalny jednorodzinny.
-  2 Śmietnik murowany.
-  3 Zbiornik bezodpływowy - szambo.
-  "X" dwa miejsca parkingowe na podjeździe i w garażu.
-  "Y" Dojście do budynku - utwarzone kostką typu Polbruk gr. 8cm lub kamieniem naturalnym łupany.
-  Planowane drzewo ozdobne.
-  Wejście do budynku.
-  Krzewy ozdobne.
- A-B-C-D-E Granice opracowania.
-  Ogrodzenie z siatki stalowej z furtką H=1,5m.
-  Zasilenie energetyczne WLZ - YAKY 4-10kV z 10kV.
-  Przyłącze kanalizacji sanitarnej do istniejącego zbiornika bezodpływowego - szamba.
-  Przyłącze wodociągowe o32 PE.

BILANS POWIERZCHNI

POWIERZCHNIA DZIAŁKI NR EWID. 323/4	1713,0m ²
POWIERZCHNIA ZABUDOWY BUDYNKU	114,0m ²
POWIERZCHNIA DRÓG I CHODNIKÓW	144,0m ²
POWIERZCHNIA SCHODÓW I TARASÓW	90,0m ²
TERENY ZIELONE URZĄDZONE	60,0m ²
POWIERZCHNIA BIOLOGICZNIE CZYNNA	1305,0m ²
CAŁKOWITA POWIERZCHNIA DO WYŁĄCZENIA WYNOŚI	408,0m²

Budowa budynku mieszkalnego jednorodzinnego z garażem wraz z infrastrukturą techniczną niezbędną do użytkowania i zagospodarowaniem terenu.	Projektował	mgr inż. arch. Piotr Korzeniowski upr. bud. nr LOIA/420653W		1
73 - 222 Suliszewo dz. nr ewid. 323/4 obr. Suliszewo.	Asystent projektanta	---		
Agnieszka i Krzysztof Urwanowicz ul. Zwycięstwa 28/1 73 - 222 Suliszewo	Asystent projektanta	---	Kwiecień 2007r.	Skala 1 : 500
ARCHITEKTURA - PROJEKTOWANA	---	---		
Projekt zagospodarowania terenu.	---	---	---	---

Uzgodnia się ze stanowiska konserwatorskiego
- bez zastrzeżeń i z zastrzeżeniami
wymienionymi w opinii postanowieniu
z dn. 26.07.2007 znak 21422/18/PA/2007
Zachodniopomorski
Wojewódzki Konserwator Zabytków