

Zarządzenie Nr 447/04
Burmistrza Choszczyna
z dnia 13. Kwiecień 2004

w sprawie wyrażenia zgody na przejście przyłączem wodociągowym przez nieruchomość stanowiącą własność Gminy

Na podstawie art. 30 ust. 2 pkt 3 ustawy z dnia 8 marca 1990 r. o samorządzie gminnym (Dz. U. z 2001 r. Nr 142, poz. 1591 ze zm.) **zarządzam, co następuje:**

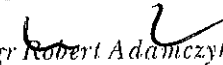
§ 1. Wyrażam zgodę na przejście **przyłączem wodociągowym**, przez nieruchomość oznaczoną numerem 161/1 obręb 3 Choszczyno, stanowiącą własność Gminy, zgodnie ze szkicem sytuacyjnym będącym załącznikiem do zarządzenia.

§ 2. Przepisy art. 39 ust. 3 ustawy z dnia 21 marca 1985 r. o drogach publicznych (Dz. U. z 2007 r. Nr 19 poz. 115 ze zm.) stosuje się odpowiednio.

§ 3. Wykonanie zarządzenia powierzam Naczelnikowi Wydziału Infrastruktury Budownictwa i Planowania Przestrzennego oraz Naczelnikowi Wydziału Nieruchomości i Rolnictwa.

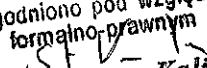
§ 4. Zarządzenie wchodzi w życie z dniem podpisania.

BURMISTRZ


mgr Robert Adamczyk

Otrzymują:

1. Wydział Infrastruktury Budownictwa i Planowania Przestrzennego.
2. Wydział Nieruchomości i Rolnictwa.
3. Wydział ds. Komunalnych i Ochrony Środowiska
4. Rada Miejska.
5. Wydział Organizacyjny
6. Agnieszka i Artur Bykowscy
ul. Sportowa 2
73-130 Dobrzany

Uzgodniono pod względem
formalno-prawnym

dr Stanisław Kalina

Ful. 2013 

Gmina CHOSZCZNO
Obr. nr 3 m. Choszczno
ul. 23-go Lutego
Dz. nr 139/27

Zakład Usługowy
Tomasz Zań
ul. Słoneczna 2/1
73-210 Recz

Skala: 1 : 500; wykonano metodą skanowania i kalibracji

Kierownik roboty
GEODETA UPRAWNIONY
mgr inż. Piotr Dziak
upr. Nr 191460

Wykonano w ramach roboty geodezyjnej
KERG 2313-43/2007
Zgłoszonej w PODGiK w Choszcznie

Wtórnik niniejszy sporządzono przy wykorzystaniu:
1. Mapy zasadniczej w skali 1:500 nr arkusza 352.113.0331, ...0333
Danych brązowych części uzbrojenia podziemnego

Na niniejszym wtórniku wykazano następujące
projekty obiektów budowlanych, w tym uzbrojenia podziemnego terenu:
----- ZUDP nr 126/2004

Informacje dodatkowe:
1. Mapę sporządzono zgodnie z obowiązującymi przepisami,
2. Redakcja znaków zgodna z przepisami instrukcji technicznej K-1 "Mapa zasadnicza"
3. Stopień kartometryczności wtórnika jest zgodny z przepisami instrukcji technicznej K-1 "Podstawowa mapa kraju",
4. Na niniejszym opracowaniu znajduje się znak geodezyjny nr 131051
który podlega ochronie zgodnie z ustawą prawo geodezyjne.
5. Nie wyklucza się istnienia w terenie również uzbrojenia, o których brak było informacji brązowych i które nie zostały odnalezione w terenie w czasie inwentaryzacji geodezyjnej,
----- zakres opracowania

Wszelkie trwałe obiekty budowlane podlegają
wymiarowaniu przez jednostkę
wykonawstwa geodezyjnego

Uzbrojenie podziemne opracowano na podstawie:
1. danych brązowych - z literą B
2. pośredniego ustalenia przebiegu aparaturą elektromagnetyczną - z literą A
3. bezpośrednich pomiarów powykonawczych - bez litery.
W związku z tym w części 1 i 2 nie gwarantuje się kompletności, o dokładność położenia uzbrojenia jest niższa od dokładności kartometrycznej mapy.

Mapa niniejsza może służyć do celów
projektowych

Wpisało do rejestru wtórników pod nr 137/2007

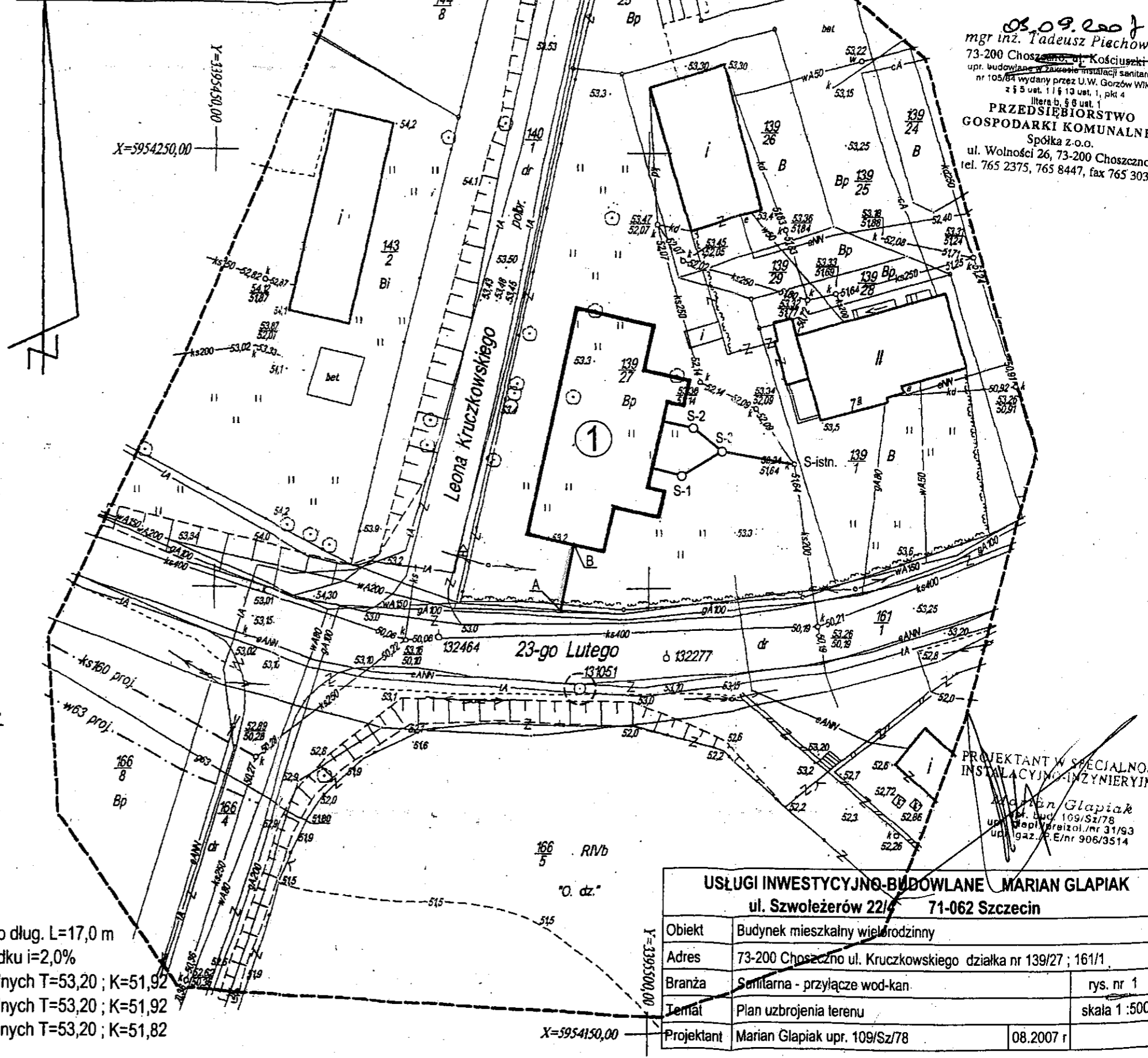
Starosta Choszczeński
Powiat Choszczeński
Geodezyjnej i Kartograficznej w Choszcznie

Poświadczam zgodność niniejszego dokumentu z oryginałem przyłączym do państwowego zasobu geodezyjnego i kartograficznego -
Starosta Choszczeński

Choszczno, dnia 08.05.2007

z up. STAROSTY
inż. Stanisław Mojsa
Kierownika Wydziału Nieruchomości,
Geodezji, Kartografii i Katastru
GEODETA POWIATOWY

współrzędne geodezyjne
przyłącza wodociągowego
pkt Y X
A 3395490,32 5954197,37
B 3395491,84 5954204,90



UZGODMOWO
BEE LUBA

08.09.2007
mgr inż. Tadeusz Piechowiak
73-200 Choszczno, ul. Kościuszki 2
upr. budowlane w Zakresie instalacji sanitarny
nr 105/84 wydany przez U.W. Gorzów Wlkp.
z § 5 ust. 1 i § 13 ust. 1, pkt 4
litera b, § 8 ust. 1
PRZEDSIĘBIORSTWO
GOSPODARKI KOMUNALNE
Spółka z o.o.
ul. Wolności 26, 73-200 Choszczno
tel. 765 2375, 765 8447, fax 765 3039

- OZNACZENIA:**
- ① - projektowany budynek mieszkalny 12-rodzinny
 - - - - - projektowane przyłącze wodociągowe PE Dz 90 mm, L=8,0 m
 - - - - - projektowane przyłącze kanalizacji sanitarnej z rur PVC Dz 160 mm o dł. L=17,0 m oraz spadkach i=6,0%, i=2,0% oraz z rur PVC Dz 200, L=9,0 m i spadku i=2,0%
 - S-1 studnia rewizyjna z kręgów beton. Ø 1000 mm z włazem D400 o rzędnych T=53,20 ; K=51,92
 - S-2 studnia rewizyjna z kręgów beton. Ø 1000 mm z włazem D400 o rzędnych T=53,20 ; K=51,92
 - S-3 studnia rewizyjna z kręgów beton. Ø 1000 mm z włazem D400 o rzędnych T=53,20 ; K=51,82

USŁUGI INWESTYCYJNO-BUDOWLANE MARIAN GLAPIAK	
ul. Szwoleżerów 22/4 71-062 Szczecin	
Obiekt	Budynek mieszkalny wielorodzinny
Adres	73-200 Choszczno ul. Kruczkowskiego działka nr 139/27 ; 161/1
Branża	Sanitarna - przyłącze wod-kan. rys. nr 1
Temat	Plan uzbrojenia terenu skala 1 : 500
Projektant	Marian Glapiak upr. 109/Sz/78 08.2007 r