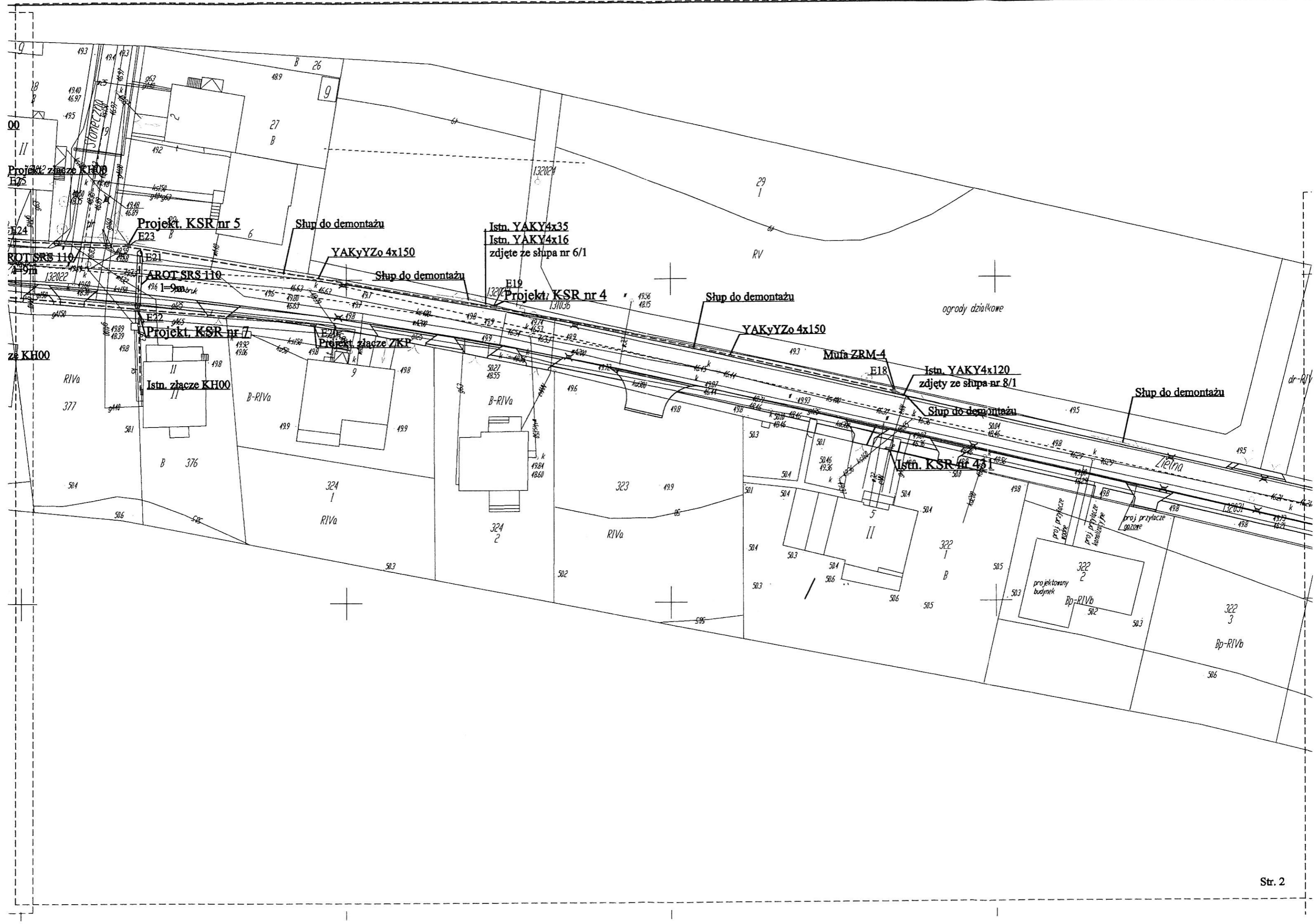
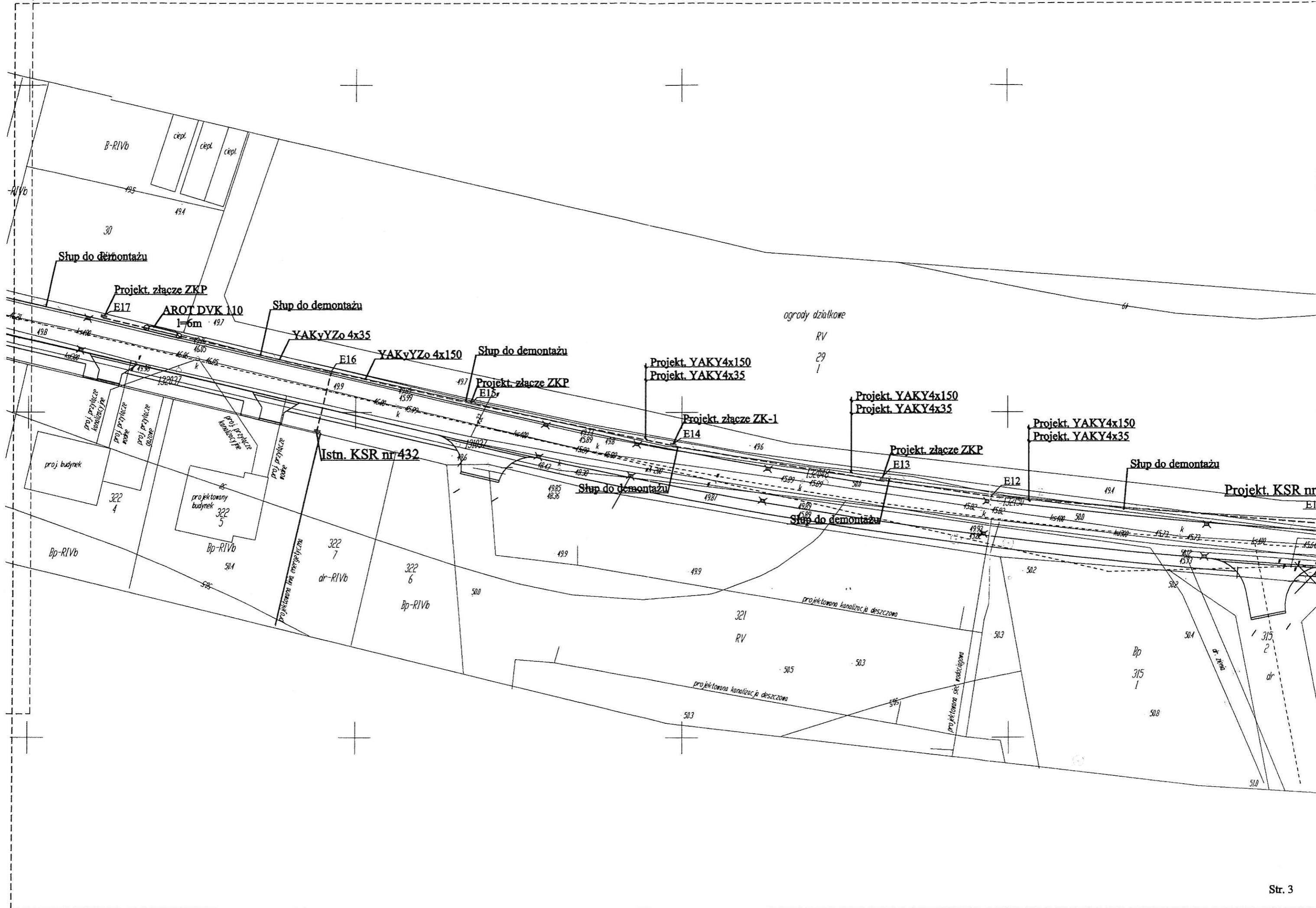
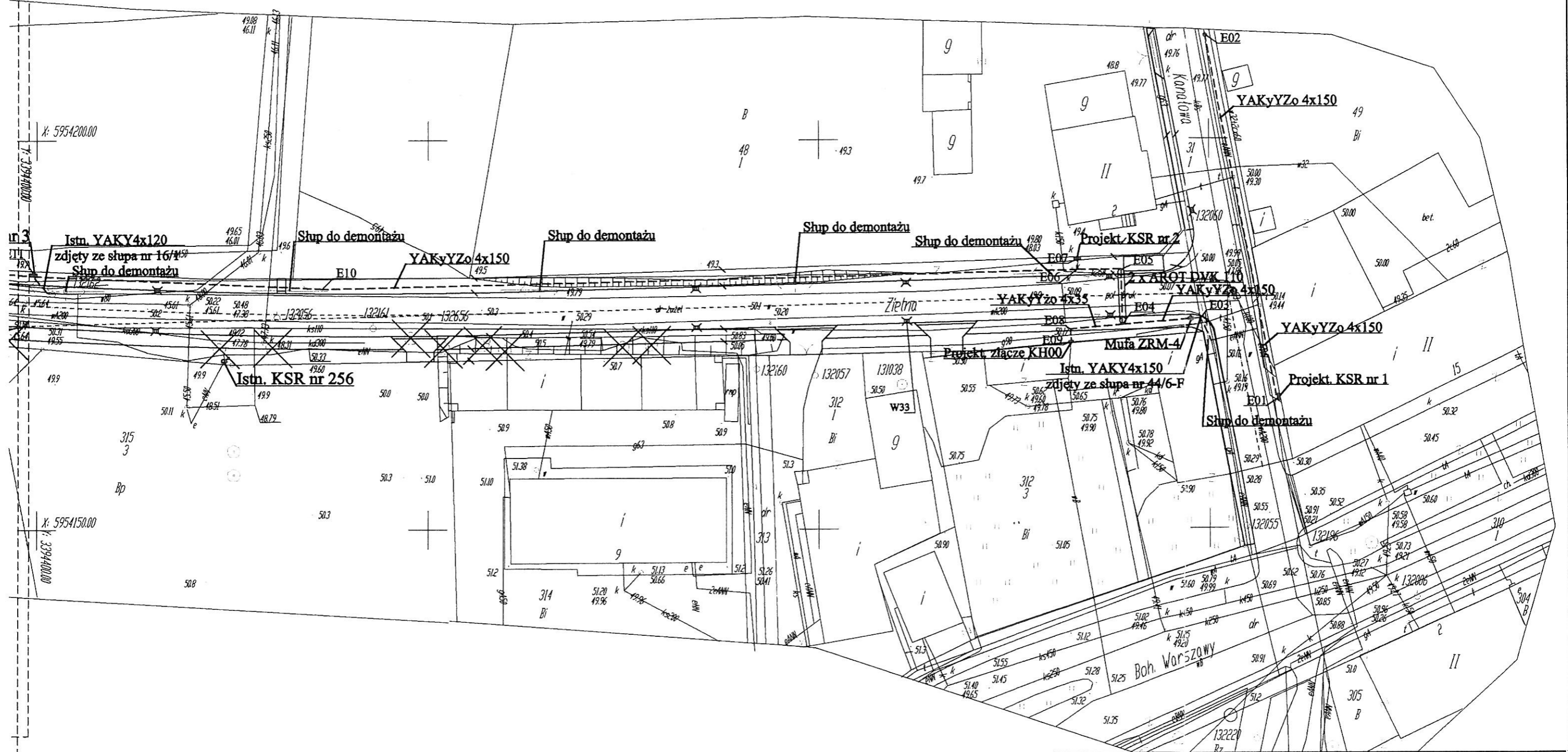


Gmina Choszczno Dbr. nr 3m. Choszczno działka 311/1 ul. Zielna	Usługi Geodezyjne PIOTR DZIKI ul. Bohaterów Warszawy 5 73-200 Choszczno tel. 608 303 586
Skala: 1 : 500; wykonano metodą skanowania i kalibracji	
Kierownik roboty mgr inż. Piotr Dziński	Wykonano w ramach roboty geodezyjnej KERG 2313-83/2007 Zgłoszonej w PDDGIK w Choszcznie
Wtórnik niniejszy sporządzono przy wykorzystaniu: 1. Mapy zasadniczej w skali 1:500 nr arkusza 352.113.0231...0232...0233...0234...0243 Danych brązowych części uzbrojenia podziemnego	
Na niniejszym wtorniku wykazano następujące projekty obiektów budowlanych, w tym uzbrojenia podziemnego terenu: 66/2004, 151/2006, 155/2006, 5/2007/4/2007, 106/2007	
Informacje dodatkowe: 1. Mapę sporządzono zgodnie z obowiązującymi przepisami, 2. Redakcja znaków zgodna z przepisami instrukcji technicznej K-1 'Mapa zasadnicza' 3. Stopień kartometryczności wtornika jest zgodny z przepisami instrukcji technicznej K-1 'Podstawowa mapa kraju', 4. Na niniejszym opracowaniu znajduje się znak geodezyjny nr 131035, 131036, 131037, 131038, Rp 131012	







EP PUE ENERGOBUD LEŚZNO Sp. z o.o. Granówko 30 64-111 Lipno ODDZIAŁ GORZÓW WLKP. ul. Sikorskiego 37 66-400 Gorzów Wlkp. Terenowa Pracownia Projektowa w Choszczynie ul. Energetyków 2	Tytuł PLAN TRASY KABLOWEJ LINII 0,4kV	1:500 Rys. 1
	Obiekt C/02/08/Z Kablowa linia 0,4kV Choszczno ul. Zielna	
	Investor ENEA Operator Sp. z o.o. Rejon Dystrybucji Choszczno	
	Projektant mgr inż. Jerzy Prostak ZAP/0117/POOE/04	