


GEZ	KARTA ADRESOWA ZABYTKU NIERUCHOMEGO		3. Miejscowość KOŁKI
1. Nazwa GOSPODA, ob. dom		2. Czas powstania 4 ćw. XIX w.	4. Adres Kołki 7 73-200 Choszczno
8. Fotografia z opisem wskazującym orientację albo mapa z zaznaczonym stanowiskiem archeologicznym  			5. Przynależność administracyjna województwo: ZACHODNIOPOMORSKIE powiat: CHOSZCZEŃSKI gmina: CHOSZCZNO
			6. Formy ochrony decyzja o warunkach zabudowy
			7. Opracowanie karty adresowej (autor, data, podpis) W. Dopierała, I. Sobierajska 23.07.2012 r. 

GEZ	KARTA ADRESOWA ZABYTKU NIERUCHOMEGO		3. Miejscowość KOŁKI
1. Nazwa SZKOŁA, ob. dom		2. Czas powstania I. 10 XX w., rozbud. po 1945 r.	4. Adres Kołki 25 73-200 Choszczno
8. Fotografia z opisem wskazującym orientację albo mapa z zaznaczonym stanowiskiem archeologicznym  			5. Przynależność administracyjna województwo: ZACHODNIOPOMORSKIE powiat: CHOSZCZEŃSKI gmina: CHOSZCZNO
			6. Formy ochrony decyzja o warunkach zabudowy
			7. Opracowanie karty adresowej (autor, data, podpis) W. Dopierała, I. Sobierajska 23.07.2012 r. 

GEZ	KARTA ADRESOWA ZABYTKU NIERUCHOMEGO		3. Miejscowość KOŁKI
1. Nazwa REMIZA STRAŻACKA		2. Czas powstania 1 ćw. XX w.	4. Adres Kołki 73-200 Choszczno
8. Fotografia z opisem wskazującym orientację albo mapa z zaznaczonym stanowiskiem archeologicznym  			5. Przynależność administracyjna województwo: ZACHODNIOPOMORSKIE powiat: CHOSZCZEŃSKI gmina: CHOSZCZNO
			6. Formy ochrony decyzja o warunkach zabudowy
			7. Opracowanie karty adresowej (autor, data, podpis) W. Dopierala, I. Sobierajska 23.07.2012 r. 


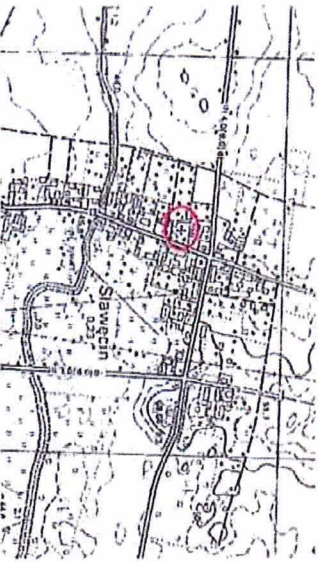

GEZ	KARTA ADRESOWA ZABYTKU NIERUCHOMEGO		3. Miejscowość KOŁKI
1. Nazwa OBORA w zespole folwarcznym		2. Czas powstania 4 ćw. XIX w.	4. Adres Kołki 73-200 Choszczno
8. Fotografia z opisem wskazującym orientację albo mapa z zaznaczonym stanowiskiem archeologicznym			5. Przynależność administracyjna województwo: ZACHODNIOPOMORSKIE powiat: CHOSZCZEŃSKI gmina: CHOSZCZNO
 			6. Formy ochrony decyzja o warunkach zabudowy
			7. Opracowanie karty adresowej (autor, data, podpis) W. Dopierała, I. Sobierajska 23.07.2012 r. 

GEZ	KARTA ADRESOWA ZABYTKU NIERUCHOMEGO		3. Miejscowość KOŁKI
1. Nazwa BUDYNEK INWENTARSKO-MAGAZYNOWY (magazyn zbożowy, stajnia, stelmacharnia) w zespole folwarcznym		2. Czas powstania 4 ćw. XIX w.	4. Adres Kołki 73-200 Choszczno
8. Fotografia z opisem wskazującym orientację albo mapa z zaznaczonym stanowiskiem archeologicznym  			5. Przynależność administracyjna województwo: ZACHODNIOPOMORSKIE powiat: CHOSZCZEŃSKI gmina: CHOSZCZNO
			6. Formy ochrony decyzja o warunkach zabudowy
			7. Opracowanie karty adresowej (autor, data, podpis) W. Dopierała, I. Sobierajska 23.07.2012 r. 

GEZ	KARTA ADRESOWA ZABYTKU NIERUCHOMEGO		3. Miejscowość KOŁKI
1. Nazwa PARK PAŁACOWY		2. Czas powstania 2 poł. XVIII/XIX w.	4. Adres Kołki 73-200 Choszczno
8. Fotografia z opisem wskazującym orientację albo mapa z zaznaczonym stanowiskiem archeologicznym			5. Przynależność administracyjna województwo: ZACHODNIOPOMORSKIE powiat: CHOSZCZEŃSKI gmina: CHOSZCZNO
 			6. Formy ochrony decyzja o warunkach zabudowy
			7. Opracowanie karty adresowej (autor, data, podpis) W. Dopierala, I. Sobierajska 23.07.2012 r. 


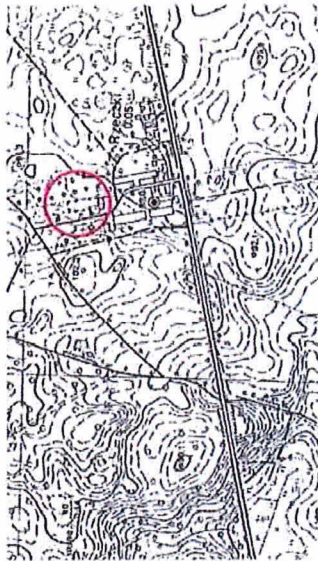
GEZ	KARTA ADRESOWA ZABYTKU NIERUCHOMEGO		3. Miejscowość KOŁKI
1. Nazwa CMENTARZ EWANGELICKI		2. Czas powstania poł. XIX w.	4. Adres Kołki 73-200 Choszczno
8. Fotografia z opisem wskazującym orientację albo mapa z zaznaczonym stanowiskiem archeologicznym			5. Przynależność administracyjna województwo: ZACHODNIOPOMORSKIE powiat: CHOSZCZEŃSKI gmina: CHOSZCZNO
			6. Formy ochrony decyzja o warunkach zabudowy
			7. Opracowanie karty adresowej (autor, data, podpis) W. Dopierala, I. Sobierajska 23.07.2012 r. 

GEZ	KARTA ADRESOWA ZABYTKU NIERUCHOMEGO		3. Miejscowość KOLKI
1. Nazwa CMENTARZ EWANGELICKI, ob. komunalny		2. Czas powstania poł. XIX w.	4. Adres Kolki 73-200 Choszczno
8. Fotografia z opisem wskazującym orientację albo mapa z zaznaczonym stanowiskiem archeologicznym			
			
			5. Przynależność administracyjna województwo: ZACHODNIOPOMORSKIE powiat: CHOSZCZEŃSKI gmina: CHOSZCZNO
6. Formy ochrony decyzja o warunkach zabudowy			
			7. Opracowanie karty adresowej (autor, data, podpis) W. Dopierała, I. Sobierajska 23.07.2012 r. 

GEZ	KARTA ADRESOWA ZABYTKU NIERUCHOMEGO		3. Miejscowość SŁAWĘCIN
1. Nazwa KOŚCIÓŁ FIL. P.W. MB OSTROBRAMSKIEJ		2. Czas powstania 1521 r., wieża 1695 r.	4. Adres Sławęcín 73-200 Choszczno
8. Fotografia z opisem wskazującym orientację albo mapa z zaznaczonym stanowiskiem archeologicznym			5. Przynależność administracyjna województwo: ZACHODNIOPOMORSKIE powiat: CHOSZCZEŃSKI gmina: CHOSZCZNO
 			6. Formy ochrony rejestr zabytków Nr 615 z dnia 5.12.1963 r.
7. Opracowanie karty adresowej (autor, data, podpis) W. Dopierala, I. Sobierajska 23.07.2012 r.			

GEZ	KARTA ADRESOWA ZABYTKU NIERUCHOMEGO		3. Miejscowość SŁAWĘCIN
1. Nazwa CMENTARZ PRZYKOŚCIELNY w zespole kościoła p.w. MB Ostrobramskiej		2. Czas powstania 1 poł. XVI w.	4. Adres Sławęcin 73-200 Choszczno
8. Fotografia z opisem wskazującym orientację albo mapa z zaznaczonym stanowiskiem archeologicznym			5. Przynależność administracyjna województwo: ZACHODNIOPOMORSKIE powiat: CHOSZCZEŃSKI gmina: CHOSZCZNO
			6. Formy ochrony decyzja o warunkach zabudowy
			7. Opracowanie karty adresowej (autor, data, podpis) W. Dopierała, I. Sobierajska 23.07.2012 r.


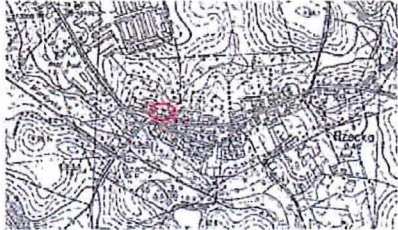

GEZ	KARTA ADRESOWA ZABYTKU NIERUCHOMEGO		3. Miejscowość RZECZKI
1. Nazwa PARK w zespole dworskim		2. Czas powstania XIX/XX w.	4. Adres Rzeczeki 73-200 Choszczno
8. Fotografia z opisem wskazującym orientację albo mapa z zaznaczonym stanowiskiem archeologicznym  			5. Przynależność administracyjna województwo: ZACHODNIOPOMORSKIE powiat: CHOSZCZEŃSKI gmina: CHOSZCZNO
			6. Formy ochrony decyzja o warunkach zabudowy
			7. Opracowanie karty adresowej (autor, data, podpis) W. Dopierała, I. Sobierajska 23.07.2012 r. 



<p>3. Miejscowość</p> <p>RZECZKI</p>	<p>KARTA ADRESOWA ZABYTKU NIERUCHOMEGO</p>	
<p>4. Adres</p> <p>Rzeczki 3 73-200 Choszczno</p>	<p>1. Nazwa</p> <p>DWÓR (RZĄDCÓWKA) w zespole dworskim</p>	<p>2. Czas powstania XIX/XX w.</p>
<p>5. Przynależność administracyjna</p> <p>województwo: ZACHODNIOPOMORSKIE</p> <p>powiat: CHOSZCZEŃSKI</p> <p>gmina: CHOSZCZNO</p>	<p>8. Fotografia z opisem wskazującym orientację albo mapa z zaznaczonym stanowiskiem archeologicznym</p> 	<p>6. Formy ochrony</p> <p>decyzja o warunkach zabudowy</p>
<p>7. Opracowanie karty adresowej (autor, data, podpis) W. Dopierała, I. Sobierajska 23.07.2012 r.</p> 		
		

GEZ	KARTA ADRESOWA ZABYTKU NIERUCHOMEGO		3. Miejscowość RZECZKI
1. Nazwa CMENTARZ EWANGELICKI		2. Czas powstania XIX w.	4. Adres Rzeczeki 73-200 Choszczno
8. Fotografia z opisem wskazującym orientację albo mapa z zaznaczonym stanowiskiem archeologicznym			5. Przynależność administracyjna województwo: ZACHODNIOPOMORSKIE powiat: CHOSZCZEŃSKI gmina: CHOSZCZNO
			6. Formy ochrony decyzja o warunkach zabudowy
			7. Opracowanie karty adresowej (autor, data, podpis) W. Dopierala, I. Sobierajska 23.07.2012 r. 

GEZ	KARTA ADRESOWA ZABYTKU NIERUCHOMEGO		3. Miejscowość RZECKO
1. Nazwa DOM		2. Czas powstania k. XIX w.	4. Adres Rzecko ul. Wolności 17 73-200 Choszczno
8. Fotografia z opisem wskazującym orientację albo mapa z zaznaczonym stanowiskiem archeologicznym			5. Przynależność administracyjna województwo: ZACHODNIOPOMORSKIE powiat: CHOSZCZEŃSKI gmina: CHOSZCZNO
 			6. Formy ochrony decyzja o warunkach zabudowy
			7. Opracowanie karty adresowej (autor, data, podpis) W. Dopierała, I. Sobierajska 23.07.2012 r. 

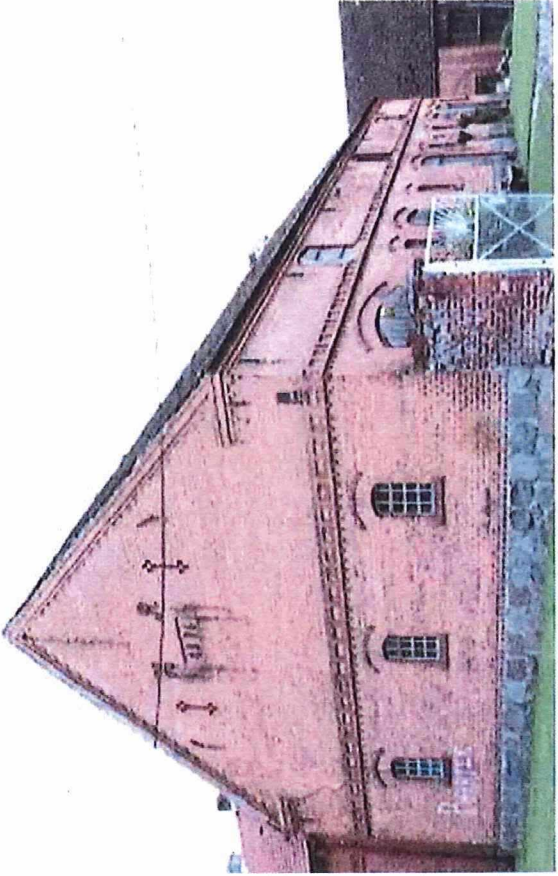
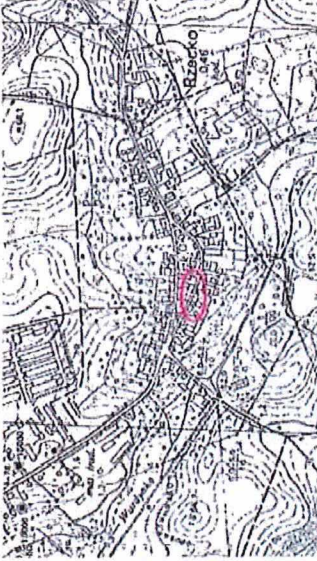
GEZ	KARTA ADRESOWA ZABYTKU NIERUCHOMEGO		3. Miejscowość RZECKO
1. Nazwa DOM Z BUDYNKIEM BRAMNYM		2. Czas powstania k. XIX w.	4. Adres Rzecko ul. Wolności 11 73-200 Choszczno
8. Fotografia z opisem wskazującym orientację albo mapa z zaznaczonym stanowiskiem archeologicznym			5. Przynależność administracyjna województwo: ZACHODNIOPOMORSKIE powiat: CHOSZCZEŃSKI gmina: CHOSZCZNO
			6. Formy ochrony decyzja o warunkach zabudowy
			7. Opracowanie karty adresowej (autor, data, podpis) W. Dopierała, I. Sobierajska 23.07.2012 r. 

GEZ	KARTA ADRESOWA ZABYTKU NIERUCHOMEGO		3. Miejscowość RZECKO
1. Nazwa BUDYNEK INWENTARSKI Z PRZEJAZDEM BRAMNYM		2. Czas powstania 1922 r.	4. Adres Rzecko ul. Wolności 3 73-200 Choszczno
8. Fotografia z opisem wskazującym orientację albo mapa z zaznaczonym stanowiskiem archeologicznym  			5. Przynależność administracyjna województwo: ZACHODNIOPOMORSKIE powiat: CHOSZCZEŃSKI gmina: CHOSZCZNO
6. Formy ochrony decyzja o warunkach zabudowy			7. Opracowanie karty adresowej (autor, data, podpis) W. Dopierala, I. Sobierajska 23.07.2012 r. 

GEZ	KARTA ADRESOWA ZABYTKU NIERUCHOMEGO		3. Miejscowość RZECKO
1. Nazwa SZKOŁA, ob. dom	2. Czas powstania I. 10 XX w.	<p>8. Fotografia z opisem wskazującym orientację albo mapa z zaznaczonym stanowiskiem archeologicznym</p>  	4. Adres Rzecko ul. Kościuszki 20 73-200 Choszczno
5. Przynależność administracyjna województwo: ZACHODNIOPOMORSKIE powiat: CHOSZCZEŃSKI gmina: CHOSZCZNO			6. Formy ochrony decyzja o warunkach zabudowy 7. Opracowanie karty adresowej (autor, data, podpis) W. Dopierala, I. Sobierajska 23.07.2012 r.

GEZ	KARTA ADRESOWA ZABYTKU NIERUCHOMEGO		3. Miejscowość RZECKO
1. Nazwa BUDYNEK MIESZKALNO – INWENTARSKO - STODOLNY		2. Czas powstania k. XIX w.	4. Adres Rzecko ul. Kościuszki 18 73-200 Choszczno
8. Fotografia z opisem wskazującym orientację albo mapa z zaznaczonym stanowiskiem archeologicznym			5. Przynależność administracyjna województwo: ZACHODNIOPOMORSKIE powiat: CHOSZCZEŃSKI gmina: CHOSZCZNO
			6. Formy ochrony decyzja o warunkach zabudowy
			7. Opracowanie karty adresowej (autor, data, podpis) W. Dopierata, I. Sobierajska 23.07.2012 r. 

GEZ	KARTA ADRESOWA ZABYTKU NIERUCHOMEGO		3. Miejscowość RZECKO
1. Nazwa STODOŁA w zagrodzie		2. Czas powstania XIX/XX w.	4. Adres Rzecko ul. Kościuszki 10 73-200 Choszczno
8. Fotografia z opisem wskazującym orientację albo mapa z zaznaczonym stanowiskiem archeologicznym  			5. Przynależność administracyjna województwo: ZACHODNIOPOMORSKIE powiat: CHOSZCZEŃSKI gmina: CHOSZCZNO
			6. Formy ochrony decyzja o warunkach zabudowy
			7. Opracowanie karty adresowej (autor, data, podpis) W. Dopierała, I. Sobierajska 23.07.2012 r. 

GEZ	KARTA ADRESOWA ZABYTKU NIERUCHOMEGO		3. Miejscowość RZECKO
1. Nazwa BUDYNEK INWENTARSKI w zagrodzie	2. Czas powstania 1896 r.	<p data-bbox="391 907 422 2105">8. Fotografia z opisem wskazującym orientację albo mapa z zaznaczonym stanowiskiem archeologicznym</p>  	4. Adres Rzecko ul. Kościuszki 10 73-200 Choszczno
5. Przynależność administracyjna województwo: ZACHODNIOPOMORSKIE powiat: CHOSZCZEŃSKI gmina: CHOSZCZNO			6. Formy ochrony decyzja o warunkach zabudowy

GEZ	KARTA ADRESOWA ZABYTKU NIERUCHOMEGO		3. Miejscowość RZECKO
1. Nazwa DOM w zagrodzie		2. Czas powstania k. XIX w.	4. Adres Rzecko ul. Kościuszki 10 73-200 Choszczno
8. Fotografia z opisem wskazującym orientację albo mapa z zaznaczonym stanowiskiem archeologicznym			5. Przynależność administracyjna województwo: ZACHODNIOPOMORSKIE powiat: CHOSZCZEŃSKI gmina: CHOSZCZNO
 			6. Formy ochrony decyzja o warunkach zabudowy 7. Opracowanie karty adresowej (autor, data, podpis) W. Dopierała, I. Sobierajska 23.07.2012 r. 

GEZ	KARTA ADRESOWA ZABYTKU NIERUCHOMEGO		3. Miejscowość RZECKO
1. Nazwa DOM		2. Czas powstania 1896 r.	4. Adres Rzecko ul. Kościuszki 9 73-200 Choszczno
8. Fotografia z opisem wskazującym orientację albo mapa z zaznaczonym stanowiskiem archeologicznym  			5. Przynależność administracyjna województwo: ZACHODNIOPOMORSKIE powiat: CHOSZCZEŃSKI gmina: CHOSZCZNO
			6. Formy ochrony decyzja o warunkach zabudowy
			7. Opracowanie karty adresowej (autor, data, podpis) W. Dopierała, I. Sobierajska 23.07.2012 r. 

GEZ	KARTA ADRESOWA ZABYTKU NIERUCHOMEGO		3. Miejscowość STARY KLUKOM
1. Nazwa CMENTARZ RODOWY		2. Czas powstania I. 30 XX w.	4. Adres Stary Klukom 73-200 Choszczno
8. Fotografia z opisem wskazującym orientację albo mapa z zaznaczonym stanowiskiem archeologicznym  			5. Przynależność administracyjna województwo: ZACHODNIOPOMORSKIE powiat: CHOSZCZEŃSKI gmina: CHOSZCZNO
			6. Formy ochrony decyzja o warunkach zabudowy
			7. Opracowanie karty adresowej (autor, data, podpis) W. Dopierała, I. Sobierajska 23.07.2012 r. 

GEZ	KARTA ADRESOWA ZABYTKU NIERUCHOMEGO		3. Miejscowość STARY KLUKOM
1. Nazwa CMENTARZ EWANGELICKI	2. Czas powstania 2 poł. XIX w.	4. Adres Stary Klukom 73-200 Choszczno	
8. Fotografia z opisem wskazującym orientację albo mapa z zaznaczonym stanowiskiem archeologicznym			5. Przynależność administracyjna województwo: ZACHODNIOPOMORSKIE powiat: CHOSZCZEŃSKI gmina: CHOSZCZNO
			6. Formy ochrony decyzja o warunkach zabudowy
			7. Opracowanie karty adresowej (autor, data, podpis) W. Dopierała, I. Sobierajska 23.07.2012 r. 

GEZ	KARTA ADRESOWA ZABYTKU NIERUCHOMEGO		3. Miejscowość STARY KLUKOM
1. Nazwa CMENTARZ PRZYKOŚCIELNY w zespole kościoła p.w. Wniebowstąpienia Pańskiego		2. Czas powstania XV w.	4. Adres Stary Klukom 73-200 Choszczno
8. Fotografia z opisem wskazującym orientację albo mapa z zaznaczonym stanowiskiem archeologicznym			5. Przynależność administracyjna województwo: ZACHODNIOPOMORSKIE powiat: CHOSZCZEŃSKI gmina: CHOSZCZNO
			6. Formy ochrony decyzja o warunkach zabudowy
			7. Opracowanie karty adresowej (autor, data, podpis) W. Dopierała, I. Sobierajska 23.07.2012 r. 

GEZ	KARTA ADRESOWA ZABYTKU NIERUCHOMEGO		3. Miejscowość STARY KLUKOM
1. Nazwa KOŚCIÓŁ FIL. P.W. WNIEBOWSTĄPIENIA PAŃSKIEGO		2. Czas powstania XV w., wieża 2 poł. XIX w.	4. Adres Stary Klukom 73-200 Choszczno
8. Fotografia z opisem wskazującym orientację albo mapa z zaznaczonym stanowiskiem archeologicznym			5. Przynależność administracyjna województwo: ZACHODNIOPOMORSKIE powiat: CHOSZCZEŃSKI gmina: CHOSZCZNO 6. Formy ochrony rejestr zabytków Nr 308 z dnia 15.07.1958 r. 7. Opracowanie karty adresowej (autor, data, podpis) W. Dopierała, I. Sobierajska 23.07.2012 r.
			




GEZ	KARTA ADRESOWA ZABYTKU NIERUCHOMEGO		3. Miejscowość SMOLEŃ
1. Nazwa DWOJAK w zespole folwarcznym		2. Czas powstania 1909 r.	4. Adres Smoleń 5 73-200 Choszczno
8. Fotografia z opisem wskazującym orientację albo mapa z zaznaczonym stanowiskiem archeologicznym 			5. Przynależność administracyjna województwo: ZACHODNIOPOMORSKIE powiat: CHOSZCZEŃSKI gmina: CHOSZCZNO
			6. Formy ochrony decyzja o warunkach zabudowy
			7. Opracowanie karty adresowej (autor, data, podpis) W. Dopierala, I. Sobierajska 23.07.2012 r. 

GEZ	KARTA ADRESOWA ZABYTKU NIERUCHOMEGO		3. Miejscowość SMOLEŃ
1. Nazwa BUDYNEK INWENTARSKO – MAGAZYNOWY w zespole folwarcznym		2. Czas powstania pocz. XX w.	4. Adres Smoleń 73-200 Choszczno
8. Fotografia z opisem wskazującym orientację albo mapa z zaznaczonym stanowiskiem archeologicznym  			5. Przynależność administracyjna województwo: ZACHODNIOPOMORSKIE powiat: CHOSZCZEŃSKI gmina: CHOSZCZNO
			6. Formy ochrony decyzja o warunkach zabudowy
			7. Opracowanie karty adresowej (autor, data, podpis) W. Dopierala, I. Sobierajska 23.07.2012 r. 

GEZ	KARTA ADRESOWA ZABYTKU NIERUCHOMEGO		3. Miejscowość SMOLEŃ
1. Nazwa CMENTARZ RODOWY		2. Czas powstania pocz. XX w.	4. Adres Smoleń 73-200 Choszczno
8. Fotografia z opisem wskazującym orientację albo mapa z zaznaczonym stanowiskiem archeologicznym  			5. Przynależność administracyjna województwo: ZACHODNIOPOMORSKIE powiat: CHOSZCZEŃSKI gmina: CHOSZCZNO
			6. Formy ochrony decyzja o warunkach zabudowy
			7. Opracowanie karty adresowej (autor, data, podpis) W. Dopierała, I. Sobierajska 23.07.2012 r. 

GEZ	KARTA ADRESOWA ZABYTKU NIERUCHOMEGO	3. Miejscowość SŁAWĘCIN
1. Nazwa BUDYNEK MIESZKALNO – INWENTARSKI	2. Czas powstania 3 ćw. XIX w., rozbud. pocz. XX w.	4. Adres Sławęcín 44 73-200 Choszczno
8. Fotografia z opisem wskazującym orientację albo mapa z zaznaczonym stanowiskiem archeologicznym  		5. Przynależność administracyjna województwo: ZACHODNIOPOMORSKIE powiat: CHOSZCZEŃSKI gmina: CHOSZCZNO
		6. Formy ochrony decyzja o warunkach zabudowy
		7. Opracowanie karty adresowej (autor, data, podpis) W. Dopierała, I. Sobierajska 23.07.2012 r. 

GEZ	KARTA ADRESOWA ZABYTKU NIERUCHOMEGO		3. Miejscowość SŁAWĘCIN
1. Nazwa DOM		2. Czas powstania pocz. XX w.	4. Adres Sławęcın 43 73-200 Choszczno
8. Fotografia z opisem wskazującym orientację albo mapa z zaznaczonym stanowiskiem archeologicznym  			5. Przynależność administracyjna województwo: ZACHODNIOPOMORSKIE powiat: CHOSZCZEŃSKI gmina: CHOSZCZNO
			6. Formy ochrony decyzja o warunkach zabudowy
			7. Opracowanie karty adresowej (autor, data, podpis) W. Dopierala, I. Sobierajska 23.07.2012 r. 

GEZ		KARTA ADRESOWA ZABYTKU NIERUCHOMEGO		3. Miejscowość ŚLAWĘCIN	
1. Nazwa REMIZA STRAŻACKA		2. Czas powstania I. 10 XX w.		4. Adres Ślawęcín 14 73-200 Choszczno	
8. Fotografia z opisem wskazującym orientację albo mapa z zaznaczonym stanowiskiem archeologicznym					
					
					
5. Przynależność administracyjna województwo: ZACHODNIOPOMORSKIE powiat: CHOSZCZEŃSKI gmina: CHOSZCZNO					
6. Formy ochrony decyzja o warunkach zabudowy					
7. Opracowanie karty adresowej (autor, data, podpis) W. Dopierala, 1. Sobierajska 23.07.2012 r.					
					

GEZ	KARTA ADRESOWA ZABYTKU NIERUCHOMEGO	3. Miejscowość SŁAWĘCIN
1. Nazwa POZOSTAŁOŚCI BRAMY FOLWARCZNEJ	2. Czas powstania 3 ćw. XIX w.	4. Adres Sławęcín 73-200 Choszczno
8. Fotografia z opisem wskazującym orientację albo mapa z zaznaczonym stanowiskiem archeologicznym  		5. Przynależność administracyjna województwo: ZACHODNIOPOMORSKIE powiat: CHOSZCZEŃSKI gmina: CHOSZCZNO
		6. Formy ochrony decyzja o warunkach zabudowy
		7. Opracowanie karty adresowej (autor, data, podpis) W. Dopierała, I. Sobierajska 23.07.2012 r. 

GEZ	KARTA ADRESOWA ZABYTKU NIERUCHOMEGO		3. Miejscowość SŁAWĘCIN
1. Nazwa PARK PAŁACOWY z cmentarzem rodowym		2. Czas powstania 1855-1857 r.	4. Adres Sławęcín 73-200 Choszczno
8. Fotografia z opisem wskazującym orientację albo mapa z zaznaczonym stanowiskiem archeologicznym			5. Przynależność administracyjna województwo: ZACHODNIOPOMORSKIE powiat: CHOSZCZEŃSKI gmina: CHOSZCZNO
			6. Formy ochrony decyzja o warunkach zabudowy
			7. Opracowanie karty adresowej (autor, data, podpis) W. Dopierała, I. Sobierajska 23.07.2012 r. 

GEZ	KARTA ADRESOWA ZABYTKU NIERUCHOMEGO		3. Miejscowość SŁAWĘCIN
1. Nazwa CMENTARZ EWANGELICKI, ob. komunalny		2. Czas powstania poł. XIX w.	4. Adres Sławęcín 73-200 Choszczno
8. Fotografia z opisem wskazującym orientację albo mapa z zaznaczonym stanowiskiem archeologicznym			5. Przynależność administracyjna województwo: ZACHODNIOPOMORSKIE powiat: CHOSZCZEŃSKI gmina: CHOSZCZNO
			6. Formy ochrony decyzja o warunkach zabudowy
			7. Opracowanie karty adresowej (autor, data, podpis) W. Dopierała, I. Sobierajska 23.07.2012 r. 

GEZ	KARTA ADRESOWA ZABYTKU NIERUCHOMEGO		3. Miejscowość SULISZEWO
1. Nazwa DOM		2. Czas powstania I. 10/20 XX w.	4. Adres Suliszewo ul. Zwycięstwa 3 73-200 Choszczno
8. Fotografia z opisem wskazującym orientację albo mapa z zaznaczonym stanowiskiem archeologicznym			5. Przynależność administracyjna województwo: ZACHODNIOPOMORSKIE powiat: CHOSZCZEŃSKI gmina: CHOSZCZNO
 			6. Formy ochrony decyzja o warunkach zabudowy
			7. Opracowanie karty adresowej (autor, data, podpis) W. Dopierała, I. Sobierajska 23.07.2012 r. 

<p>GEZ</p>	<p>KARTA ADRESOWA ZABYTKU NIERUCHOMEGO</p>		<p>3. Miejscowość SULISZEWO</p>
<p>1. Nazwa SZKOŁA</p>	<p>2. Czas powstania I. 10 XX w.</p>	<p>8. Fotografia z opisem wskazującym orientację albo mapa z zaznaczonym stanowiskiem archeologicznym</p>	
			
<p>5. Przynależność administracyjna województwo: ZACHODNIOPOMORSKIE powiat: CHOSZCZEŃSKI gmina: CHOSZCZNO</p>		<p>6. Formy ochrony decyzja o warunkach zabudowy</p>	
<p>7. Opracowanie karty adresowej (autor, data, podpis) W. Dopierata, I. Sobierajska 23.07.2012 r.</p> 			

GEZ	KARTA ADRESOWA ZABYTKU NIERUCHOMEGO	3. Miejscowość SULISZEWO
1. Nazwa CMENTARZ PRZYKOŚCIELNY w zespole kościoła p.w. Świętej Trójcy	2. Czas powstania XV-XIX w.	4. Adres Suliszewo ul. Zwycięstwa 73-200 Choszczno
8. Fotografia z opisem wskazującym orientację albo mapa z zaznaczonym stanowiskiem archeologicznym		5. Przynależność administracyjna województwo: ZACHODNIOPOMORSKIE powiat: CHOSZCZEŃSKI gmina: CHOSZCZNO
		6. Formy ochrony decyzja o warunkach zabudowy
		7. Opracowanie karty adresowej (autor, data, podpis) W. Dopierała, I. Sobierajska 23.07.2012 r. 

GEZ	KARTA ADRESOWA ZABYTKU NIERUCHOMEGO		3. Miejscowość SULISZEWO
1. Nazwa KOŚCIÓŁ PAR. P.W. ŚWIĘTEJ TRÓJCY		2. Czas powstania XV w.	4. Adres Suliszewo ul. Zwycięstwa 73-200 Choszczno
8. Fotografia z opisem wskazującym orientację albo mapa z zaznaczonym stanowiskiem archeologicznym			5. Przynależność administracyjna województwo: ZACHODNIOPOMORSKIE powiat: CHOSZCZEŃSKI gmina: CHOSZCZNO
			6. Formy ochrony rejestr zabytków Nr 609 z dnia 5.07.1958 r.
			7. Opracowanie karty adresowej (autor, data, podpis) W. Dopierała, I. Sobierajska 23.07.2012 r. 

GEZ	KARTA ADRESOWA ZABYTKU NIERUCHOMEGO		3. Miejscowość SULINO
1. Nazwa BUDYNEK INWENTARSKO-MAGAZYNOWY Z CZĘŚCIĄ MIESZKALNĄ	2. Czas powstania pocz. XX w.	4. Adres Sulino 12 73-200 Choszczno	
8. Fotografia z opisem wskazującym orientację albo mapa z zaznaczonym stanowiskiem archeologicznym			5. Przynależność administracyjna województwo: ZACHODNIOPOMORSKIE powiat: CHOSZCZEŃSKI gmina: CHOSZCZNO
 			6. Formy ochrony decyzja o warunkach zabudowy
			7. Opracowanie karty adresowej (autor, data, podpis) W. Dopierała, I. Sobierajska 23.07.2012 r.

GEZ	KARTA ADRESOWA ZABYTKU NIERUCHOMEGO		3. Miejscowość SULINO
1. Nazwa DOM		2. Czas powstania pocz. XX w.	4. Adres Sulino 7 73-200 Choszczno
8. Fotografia z opisem wskazującym orientację albo mapa z zaznaczonym stanowiskiem archeologicznym  			5. Przynależność administracyjna województwo: ZACHODNIOPOMORSKIE powiat: CHOSZCZEŃSKI gmina: CHOSZCZNO
			6. Formy ochrony decyzja o warunkach zabudowy
			7. Opracowanie karty adresowej (autor, data, podpis) W. Dopierała, I. Sobierajska 23.07.2012 r. 

GEZ	KARTA ADRESOWA ZABYTKU NIERUCHOMEGO		3. Miejscowość STRADZEWÓ
1. Nazwa GOŁĘBNIK w zespole dworsko-folwarcznym	2. Czas powstania XIX/XX w.	4. Adres Stradzewo 73-200 Choszczno	5. Przynależność administracyjna województwo: ZACHODNIOPOMORSKIE powiat: CHOSZCZEŃSKI gmina: CHOSZCZNO
8. Fotografia z opisem wskazującym orientację albo mapa z zaznaczonym stanowiskiem archeologicznym		6. Formy ochrony decyzja o warunkach zabudowy	
 		7. Opracowanie karty adresowej (autor, data, podpis) W. Dopierala, I. Sobierajska 23.07.2012 r.	

GEZ	KARTA ADRESOWA ZABYTKU NIERUCHOMEGO		3. Miejscowość STRADZEWO
1. Nazwa OBORA w zespole dworsko-folwarcznym		2. Czas powstania 4 ćw. XIX w.	4. Adres Stradzewo 73-200 Choszczno
8. Fotografia z opisem wskazującym orientację albo mapa z zaznaczonym stanowiskiem archeologicznym  			5. Przynależność administracyjna województwo: ZACHODNIOPOMORSKIE powiat: CHOSZCZEŃSKI gmina: CHOSZCZNO
			6. Formy ochrony decyzja o warunkach zabudowy
			7. Opracowanie karty adresowej (autor, data, podpis) W. Dopierała, I. Sobierajska 23.07.2012 r. 

GEZ	KARTA ADRESOWA ZABYTKU NIERUCHOMEGO		3. Miejscowość STRADZEWO
1. Nazwa STODOŁA ZE STOLARNIĄ w zespole dworsko-folwarcznym		2. Czas powstania k. XIX w.	4. Adres Stradzewo 73-200 Choszczno
8. Fotografia z opisem wskazującym orientację albo mapa z zaznaczonym stanowiskiem archeologicznym  			5. Przynależność administracyjna województwo: ZACHODNIOPOMORSKIE powiat: CHOSZCZEŃSKI gmina: CHOSZCZNO
			6. Formy ochrony decyzja o warunkach zabudowy
			7. Opracowanie karty adresowej (autor, data, podpis) W. Dopierala, I. Sobierajska 23.07.2012 r. 

GEZ	KARTA ADRESOWA ZABYTKU NIERUCHOMEGO		3. Miejscowość STRADZEWO
1. Nazwa STODOŁA - MAGAZYN w zespole dworsko-folwarcznym		2. Czas powstania k. XIX w.	4. Adres Stradzewo 73-200 Choszczno
8. Fotografia z opisem wskazującym orientację albo mapa z zaznaczonym stanowiskiem archeologicznym  			5. Przynależność administracyjna województwo: ZACHODNIOPOMORSKIE powiat: CHOSZCZEŃSKI gmina: CHOSZCZNO
			6. Formy ochrony decyzja o warunkach zabudowy
			7. Opracowanie karty adresowej (autor, data, podpis) W. Dopierała, I. Sobierajska 23.07.2012 r. 

GEZ	KARTA ADRESOWA ZABYTKU NIERUCHOMEGO		3. Miejscowość STRADZEWO
1. Nazwa DOM PRACOWNIKÓW FOLWARCZNYCH w zespole dworsko-folwarcznym		2. Czas powstania k. XIX w.	4. Adres Stradzewo 5 73-200 Choszczno
8. Fotografia z opisem wskazującym orientację albo mapa z zaznaczonym stanowiskiem archeologicznym  			5. Przynależność administracyjna województwo: ZACHODNIOPOMORSKIE powiat: CHOSZCZEŃSKI gmina: CHOSZCZNO
			6. Formy ochrony decyzja o warunkach zabudowy
			7. Opracowanie karty adresowej (autor, data, podpis) W. Dopierała, I. Sobierajska 23.07.2012 r. 

GEZ	KARTA ADRESOWA ZABYTKU NIERUCHOMEGO		3. Miejscowość STRADZEWO
1. Nazwa PARK w zespole dworsko-folwarcznym		2. Czas powstania ok. poł. XIX w.	4. Adres Stradzewo 73-200 Choszczno
8. Fotografia z opisem wskazującym orientację albo mapa z zaznaczonym stanowiskiem archeologicznym			5. Przynależność administracyjna województwo: ZACHODNIOPOMORSKIE powiat: CHOSZCZEŃSKI gmina: CHOSZCZNO
			6. Formy ochrony rejestr zabytków Nr 603 z dnia 20.10.1979 r.
			7. Opracowanie karty adresowej (autor, data, podpis) W. Dopierała, I. Sobierajska 23.07.2012 r. 

GEZ	KARTA ADRESOWA ZABYTKU NIERUCHOMEGO		3. Miejscowość STRADZEWO
1. Nazwa DWÓR w zespole dworsko-folwarcznym		2. Czas powstania ok. poł. XIX w.	4. Adres Stradzewo 73-200 Choszczno
8. Fotografia z opisem wskazującym orientację albo mapa z zaznaczonym stanowiskiem archeologicznym			5. Przynależność administracyjna województwo: ZACHODNIOPOMORSKIE powiat: CHOSZCZEŃSKI gmina: CHOSZCZNO
			6. Formy ochrony rejestr zabytków Nr 603 z dnia 31.12.1990 r.
			7. Opracowanie karty adresowej (autor, data, podpis) W. Dopierała, I. Sobierajska 23.07.2012 r. 

GEZ	KARTA ADRESOWA ZABYTKU NIERUCHOMEGO		3. Miejscowość STRADZEWO
1. Nazwa CMENTARZ EWANGELICKI		2. Czas powstania 2 poł. XIX w.	4. Adres Stradzewo 73-200 Choszczno
8. Fotografia z opisem wskazującym orientację albo mapa z zaznaczonym stanowiskiem archeologicznym			5. Przynależność administracyjna województwo: ZACHODNIOPOMORSKIE powiat: CHOSZCZEŃSKI gmina: CHOSZCZNO
			6. Formy ochrony decyzja o warunkach zabudowy
			7. Opracowanie karty adresowej (autor, data, podpis) W. Dopierała, I. Sobierajska 23.07.2012 r. 

GEZ	KARTA ADRESOWA ZABYTKU NIERUCHOMEGO		3. Miejscowość STRADZEWO
1. Nazwa KOŚCIÓŁ FIL. P.W. MB CZĘSTOCHOWSKIEJ		2. Czas powstania 1876 r.	4. Adres Stradzewo 73-200 Choszczno
8. Fotografia z opisem wskazującym orientację albo mapa z zaznaczonym stanowiskiem archeologicznym			5. Przynależność administracyjna województwo: ZACHODNIOPOMORSKIE powiat: CHOSZCZEŃSKI gmina: CHOSZCZNO
			6. Formy ochrony decyzja o warunkach zabudowy
			7. Opracowanie karty adresowej (autor, data, podpis) W. Dopierała, I. Sobierajska 23.07.2012 r. 

GEZ	KARTA ADRESOWA ZABYTKU NIERUCHOMEGO		3. Miejscowość STRADZEWO
1. Nazwa STODOŁA ZE STOLARNIĄ w zespole dworsko-folwarcznym		2. Czas powstania k. XIX w.	4. Adres Stradzewo 73-200 Choszczno
8. Fotografia z opisem wskazującym orientację albo mapa z zaznaczonym stanowiskiem archeologicznym  			5. Przynależność administracyjna województwo: ZACHODNIOPOMORSKIE powiat: CHOSZCZEŃSKI gmina: CHOSZCZNO
			6. Formy ochrony decyzja o warunkach zabudowy
			7. Opracowanie karty adresowej (autor, data, podpis) W. Dopierała, I. Sobierajska 23.07.2012 r. 

GEZ	KARTA ADRESOWA ZABYTKU NIERUCHOMEGO	3. Miejscowość STRADZEWO
1. Nazwa STODOŁA - MAGAZYN w zespole dworsko-folwarcznym	2. Czas powstania k. XIX w.	4. Adres Stradzewo 73-200 Choszczno
8. Fotografia z opisem wskazującym orientację albo mapa z zaznaczonym stanowiskiem archeologicznym  		5. Przynależność administracyjna województwo: ZACHODNIOPOMORSKIE powiat: CHOSZCZEŃSKI gmina: CHOSZCZNO
		6. Formy ochrony decyzja o warunkach zabudowy
		7. Opracowanie karty adresowej (autor, data, podpis) W. Dopierała, I. Sobierajska 23.07.2012 r. 

GEZ	KARTA ADRESOWA ZABYTKU NIERUCHOMEGO	3. Miejscowość STRADZEWO
1. Nazwa DOM PRACOWNIKÓW FOLWARCZNYCH w zespole dworsko-folwarcznym	2. Czas powstania k. XIX w.	4. Adres Stradzewo 5 73-200 Choszczno
8. Fotografia z opisem wskazującym orientację albo mapa z zaznaczonym stanowiskiem archeologicznym 		5. Przynależność administracyjna województwo: ZACHODNIOPOMORSKIE powiat: CHOSZCZEŃSKI gmina: CHOSZCZNO
		6. Formy ochrony decyzja o warunkach zabudowy
		7. Opracowanie karty adresowej (autor, data, podpis) W. Dopierała, I. Sobierajska 23.07.2012 r. 

GEZ	KARTA ADRESOWA ZABYTKU NIERUCHOMEGO		3. Miejscowość STRADZEWO
1. Nazwa PARK w zespole dworsko-folwarcznym		2. Czas powstania ok. poł. XIX w.	4. Adres Stradzewo 73-200 Choszczno
8. Fotografia z opisem wskazującym orientację albo mapa z zaznaczonym stanowiskiem archeologicznym  			5. Przynależność administracyjna województwo: ZACHODNIOPOMORSKIE powiat: CHOSZCZEŃSKI gmina: CHOSZCZNO 6. Formy ochrony rejestr zabytków Nr 603 z dnia 20.10.1979 r. 7. Opracowanie karty adresowej (autor, data, podpis) W. Dopierała, I. Sobierajska 23.07.2012 r. 

GEZ	KARTA ADRESOWA ZABYTKU NIERUCHOMEGO		3. Miejscowość STRADZEWO
1. Nazwa DWÓR w zespole dworsko-folwarcznym		2. Czas powstania ok. poł. XIX w.	4. Adres Stradzewo 73-200 Choszczno
8. Fotografia z opisem wskazującym orientację albo mapa z zaznaczonym stanowiskiem archeologicznym			5. Przynależność administracyjna województwo: ZACHODNIOPOMORSKIE powiat: CHOSZCZEŃSKI gmina: CHOSZCZNO
			6. Formy ochrony rejestr zabytków Nr 603 z dnia 31.12.1990 r.
			7. Opracowanie karty adresowej (autor, data, podpis) W. Dopierała, I. Sobierajska 23.07.2012 r. 

GEZ	KARTA ADRESOWA ZABYTKU NIERUCHOMEGO		3. Miejscowość STRADZEWO
1. Nazwa CMENTARZ EWANGELICKI		2. Czas powstania 2 poł. XIX w.	4. Adres Stradzewo 73-200 Choszczno
8. Fotografia z opisem wskazującym orientację albo mapa z zaznaczonym stanowiskiem archeologicznym			5. Przynależność administracyjna województwo: ZACHODNIOPOMORSKIE powiat: CHOSZCZEŃSKI gmina: CHOSZCZNO
			6. Formy ochrony decyzja o warunkach zabudowy
			7. Opracowanie karty adresowej (autor, data, podpis) W. Dopierala, I. Sobierajska 23.07.2012 r. 

GEZ	KARTA ADRESOWA ZABYTKU NIERUCHOMEGO		3. Miejscowość STRADZEWO
1. Nazwa KOŚCIÓŁ FIL. P.W. MB CZĘSTOCHOWSKIEJ		2. Czas powstania 1876 r.	4. Adres Stradzewo 73-200 Choszczno
8. Fotografia z opisem wskazującym orientację albo mapa z zaznaczonym stanowiskiem archeologicznym			5. Przynależność administracyjna województwo: ZACHODNIOPOMORSKIE powiat: CHOSZCZEŃSKI gmina: CHOSZCZNO
			6. Formy ochrony decyzja o warunkach zabudowy
			7. Opracowanie karty adresowej (autor, data, podpis) W. Dopierała, I. Sobierajska 23.07.2012 r. 

GEZ	KARTA ADRESOWA ZABYTKU NIERUCHOMEGO		3. Miejscowość STAWIN
1. Nazwa PARK w zespole dworskim		2. Czas powstania XIX/XX w.	4. Adres Stawin 73-200 Choszczno
8. Fotografia z opisem wskazującym orientację albo mapa z zaznaczonym stanowiskiem archeologicznym			5. Przynależność administracyjna województwo: ZACHODNIOPOMORSKIE powiat: CHOSZCZEŃSKI gmina: CHOSZCZNO
			6. Formy ochrony decyzja o warunkach zabudowy
			7. Opracowanie karty adresowej (autor, data, podpis) W. Dopierała, I. Sobierajska 23.07.2012 r. 

GEZ	KARTA ADRESOWA ZABYTKU NIERUCHOMEGO		3. Miejscowość STAWIN
1. Nazwa DWÓR w zespole dworskim		2. Czas powstania XIX/XX w.	4. Adres Stawin 1 73-200 Choszczno
8. Fotografia z opisem wskazującym orientację albo mapa z zaznaczonym stanowiskiem archeologicznym			5. Przynależność administracyjna województwo: ZACHODNIOPOMORSKIE powiat: CHOSZCZEŃSKI gmina: CHOSZCZNO
			6. Formy ochrony decyzja o warunkach zabudowy
			7. Opracowanie karty adresowej (autor, data, podpis) W. Dopierala, I. Sobierajska 23.07.2012 r. 

GEZ	KARTA ADRESOWA ZABYTKU NIERUCHOMEGO		3. Miejscowość STARY KLUKOM
1. Nazwa DOM		2. Czas powstania l. 10 XX w.	4. Adres Stary Klukom 60 73-200 Choszczno
8. Fotografia z opisem wskazującym orientację albo mapa z zaznaczonym stanowiskiem archeologicznym			5. Przynależność administracyjna województwo: ZACHODNIOPOMORSKIE powiat: CHOSZCZEŃSKI gmina: CHOSZCZNO
 			6. Formy ochrony decyzja o warunkach zabudowy 7. Opracowanie karty adresowej (autor, data, podpis) W. Dopierała, I. Sobierajska 23.07.2012 r. 

GEZ	KARTA ADRESOWA ZABYTKU NIERUCHOMEGO		3. Miejscowość STARY KLUKOM
1. Nazwa DOM PRACOWNIKÓW KOLEI		2. Czas powstania pocz. XX w.	4. Adres Stary Klukom 59 73-200 Choszczno
8. Fotografia z opisem wskazującym orientację albo mapa z zaznaczonym stanowiskiem archeologicznym 			5. Przynależność administracyjna województwo: ZACHODNIOPOMORSKIE powiat: CHOSZCZEŃSKI gmina: CHOSZCZNO
			6. Formy ochrony decyzja o warunkach zabudowy
			7. Opracowanie karty adresowej (autor, data, podpis) W. Dopierała, I. Sobierajska 23.07.2012 r. 

GEZ	KARTA ADRESOWA ZABYTKU NIERUCHOMEGO		3. Miejscowość STARY KLUKOM
1. Nazwa PRYZSTANEK KOLEJOWY		2. Czas powstania pocz. XX w.	4. Adres Stary Klukom 73-200 Choszczno
8. Fotografia z opisem wskazującym orientację albo mapa z zaznaczonym stanowiskiem archeologicznym			5. Przynależność administracyjna województwo: ZACHODNIOPOMORSKIE powiat: CHOSZCZEŃSKI gmina: CHOSZCZNO
			6. Formy ochrony decyzja o warunkach zabudowy
			7. Opracowanie karty adresowej (autor, data, podpis) W. Dopierała, I. Sobierajska 23.07.2012 r. 

GEZ	KARTA ADRESOWA ZABYTKU NIERUCHOMEGO		3. Miejscowość STARY KLUKOM
1. Nazwa DOM		2. Czas powstania 1927 r.	4. Adres Stary Klukom 23 73-200 Choszczno
8. Fotografia z opisem wskazującym orientację albo mapa z zaznaczonym stanowiskiem archeologicznym 			5. Przynależność administracyjna województwo: ZACHODNIOPOMORSKIE powiat: CHOSZCZEŃSKI gmina: CHOSZCZNO
			6. Formy ochrony decyzja o warunkach zabudowy
			7. Opracowanie karty adresowej (autor, data, podpis) W. Dopierała, I. Sobierajska 23.07.2012 r. 

GEZ	KARTA ADRESOWA ZABYTKU NIERUCHOMEGO		3. Miejscowość STARY KLUKOM
1. Nazwa PARK DWORSKI		2. Czas powstania 1 poł. XIX w.	4. Adres Stary Klukom 73-200 Choszczno
8. Fotografia z opisem wskazującym orientację albo mapa z zaznaczonym stanowiskiem archeologicznym			5. Przynależność administracyjna województwo: ZACHODNIOPOMORSKIE powiat: CHOSZCZEŃSKI gmina: CHOSZCZNO
			6. Formy ochrony rejestr zabytków Nr 280 z dnia 20.10.1979 r.
			7. Opracowanie karty adresowej (autor, data, podpis) W. Dopierała, I. Sobierajska 23.07.2012 r. 

GEZ	KARTA ADRESOWA ZABYTKU NIERUCHOMEGO		3. Miejscowość WARDYŃ
1. Nazwa OFICYNA w zespole dworsko-folwarcznym		2. Czas powstania 2 poł. XIX w., przebud. 1 poł. XX w.	4. Adres Wardy 24 73-200 Choszczno
8. Fotografia z opisem wskazującym orientację albo mapa z zaznaczonym stanowiskiem archeologicznym  			5. Przynależność administracyjna województwo: ZACHODNIOPOMORSKIE powiat: CHOSZCZEŃSKI gmina: CHOSZCZNO
			6. Formy ochrony decyzja o warunkach zabudowy
			7. Opracowanie karty adresowej (autor, data, podpis) W. Dopierała, I. Sobierajska 23.07.2012 r. 

GEZ	KARTA ADRESOWA ZABYTKU NIERUCHOMEGO		3. Miejscowość WARDYŃ
1. Nazwa PARK w zespole dworsko-folwarcznym		2. Czas powstania k. XVIII w.	4. Adres Wardyń 73-200 Choszczno
8. Fotografia z opisem wskazującym orientację albo mapa z zaznaczonym stanowiskiem archeologicznym			5. Przynależność administracyjna województwo: ZACHODNIOPOMORSKIE powiat: CHOSZCZEŃSKI gmina: CHOSZCZNO
			6. Formy ochrony rejestr zabytków Nr 281 z dnia 22.10.1979 r.
			7. Opracowanie karty adresowej (autor, data, podpis) W. Dopierała, I. Sobierajska 23.07.2012 r. 

GEZ	KARTA ADRESOWA ZABYTKU NIERUCHOMEGO		3. Miejscowość WARDYŃ
1. Nazwa DWÓR (ruina) w zespole dworsko-folwarcznym		2. Czas powstania XVI w., przebud. 2 poł. XVIII w., k. XIX w.	4. Adres Wardyń 73-200 Choszczno
8. Fotografia z opisem wskazującym orientację albo mapa z zaznaczonym stanowiskiem archeologicznym			5. Przynależność administracyjna województwo: ZACHODNIOPOMORSKIE powiat: CHOSZCZEŃSKI gmina: CHOSZCZNO
 			6. Formy ochrony rejestr zabytków Nr 297 z dnia 13.12.1979 r.
			7. Opracowanie karty adresowej (autor, data, podpis) W. Dopierala, I. Sobierajska 23.07.2012 r. 

GEZ	KARTA ADRESOWA ZABYTKU NIERUCHOMEGO		3. Miejscowość WARDYŃ
1. Nazwa CMENTARZ EWANGELICKI		2. Czas powstania pocz. XX w.	4. Adres Wardyn 73-200 Choszczno
8. Fotografia z opisem wskazującym orientację albo mapa z zaznaczonym stanowiskiem archeologicznym			5. Przynależność administracyjna województwo: ZACHODNIOPOMORSKIE powiat: CHOSZCZEŃSKI gmina: CHOSZCZNO
			6. Formy ochrony decyzja o warunkach zabudowy
			7. Opracowanie karty adresowej (autor, data, podpis) W. Dopierała, I. Sobierajska 23.07.2012 r. 

GEZ	KARTA ADRESOWA ZABYTKU NIERUCHOMEGO		3. Miejscowość WARDYŃ
1. Nazwa CMENTARZ EWANGELICKI		2. Czas powstania XIX w.	4. Adres Wardyń 73-200 Choszczno
8. Fotografia z opisem wskazującym orientację albo mapa z zaznaczonym stanowiskiem archeologicznym <div style="display: flex; justify-content: space-around;">   </div> 			5. Przynależność administracyjna województwo: ZACHODNIOPOMORSKIE powiat: CHOSZCZEŃSKI gmina: CHOSZCZNO
			6. Formy ochrony decyzja o warunkach zabudowy
			7. Opracowanie karty adresowej (autor, data, podpis) W. Dopierała, I. Sobierajska 23.07.2012 r. <div style="text-align: right; margin-top: 10px;">  </div>

GEZ	KARTA ADRESOWA ZABYTKU NIERUCHOMEGO		3. Miejscowość SULISZEWO
1. Nazwa BUDYNEK INWENTARSKI w zagrodzie		2. Czas powstania 4 ćw. XIX w.	4. Adres Suliszewo ul. Zielona 33/1, 33/2 73-200 Choszczno
8. Fotografia z opisem wskazującym orientację albo mapa z zaznaczonym stanowiskiem archeologicznym			5. Przynależność administracyjna województwo: ZACHODNIOPOMORSKIE powiat: CHOSZCZEŃSKI gmina: CHOSZCZNO
 			6. Formy ochrony decyzja o warunkach zabudowy 7. Opracowanie karty adresowej (autor, data, podpis) W. Dopierała, I. Sobierajska 23.07.2012 r. 

GEZ	KARTA ADRESOWA ZABYTKU NIERUCHOMEGO		3. Miejscowość SULISZEWO
1. Nazwa DOM w zagrodzie		2. Czas powstania 4 ćw. XIX w.	4. Adres Suliszewo ul. Zielona 33/1, 33/2 73-200 Choszczno
8. Fotografia z opisem wskazującym orientację albo mapa z zaznaczonym stanowiskiem archeologicznym			5. Przynależność administracyjna województwo: ZACHODNIOPOMORSKIE powiat: CHOSZCZEŃSKI gmina: CHOSZCZNO
			6. Formy ochrony decyzja o warunkach zabudowy
			7. Opracowanie karty adresowej (autor, data, podpis) W. Dopierała, I. Sobierajska 23.07.2012 r. 

GEZ	KARTA ADRESOWA ZABYTKU NIERUCHOMEGO		3. Miejscowość SULISZEWO
1. Nazwa DOM		2. Czas powstania poł. XIX w.	4. Adres Suliszewo ul. Zielona 30 73-200 Choszczno
8. Fotografia z opisem wskazującym orientację albo mapa z zaznaczonym stanowiskiem archeologicznym			5. Przynależność administracyjna województwo: ZACHODNIOPOMORSKIE powiat: CHOSZCZEŃSKI gmina: CHOSZCZNO
 			6. Formy ochrony decyzja o warunkach zabudowy 7. Opracowanie karty adresowej (autor, data, podpis) W. Dopierała, I. Sobierajska 23.07.2012 r. 

GEZ	KARTA ADRESOWA ZABYTKU NIERUCHOMEGO		3. Miejscowość SULISZEWO
1. Nazwa BUDYNEK INWENTARSKI w zagrodzie		2. Czas powstania 4 ćw. XIX w.	4. Adres Suliszewo ul. Zielona 26 73-200 Choszczno
8. Fotografia z opisem wskazującym orientację albo mapa z zaznaczonym stanowiskiem archeologicznym  			5. Przynależność administracyjna województwo: ZACHODNIOPOMORSKIE powiat: CHOSZCZEŃSKI gmina: CHOSZCZNO
			6. Formy ochrony decyzja o warunkach zabudowy
			7. Opracowanie karty adresowej (autor, data, podpis) W. Dopierała, I. Sobierajska 23.07.2012 r. 

GEZ	KARTA ADRESOWA ZABYTKU NIERUCHOMEGO		3. Miejscowość SULISZEWO
1. Nazwa BUDYNEK INWENTARSKI w zagrodzie		2. Czas powstania 4 ćw. XIX w.	4. Adres Suliszewo ul. Zielona 26 73-200 Choszczno
8. Fotografia z opisem wskazującym orientację albo mapa z zaznaczonym stanowiskiem archeologicznym  			5. Przynależność administracyjna województwo: ZACHODNIOPOMORSKIE powiat: CHOSZCZEŃSKI gmina: CHOSZCZNO
			6. Formy ochrony decyzja o warunkach zabudowy
			7. Opracowanie karty adresowej (autor, data, podpis) W. Dopierała, I. Sobierajska 23.07.2012 r. 

GEZ	KARTA ADRESOWA ZABYTKU NIERUCHOMEGO		3. Miejscowość SULISZEWO
1. Nazwa DOM w zagrodzie		2. Czas powstania 4 ćw. XIX w.	4. Adres Suliszewo ul. Zielona 26 73-200 Choszczno
8. Fotografia z opisem wskazującym orientację albo mapa z zaznaczonym stanowiskiem archeologicznym			5. Przynależność administracyjna województwo: ZACHODNIOPOMORSKIE powiat: CHOSZCZEŃSKI gmina: CHOSZCZNO
			6. Formy ochrony decyzja o warunkach zabudowy
			7. Opracowanie karty adresowej (autor, data, podpis) W. Dopierała, I. Sobierajska 23.07.2012 r.

GEZ	KARTA ADRESOWA ZABYTKU NIERUCHOMEGO		3. Miejscowość SULISZEWO
1. Nazwa DOM		2. Czas powstania pocz. XX w.	4. Adres Suliszewo ul. Zielona 22 73-200 Choszczno
8. Fotografia z opisem wskazującym orientację albo mapa z zaznaczonym stanowiskiem archeologicznym  			5. Przynależność administracyjna województwo: ZACHODNIOPOMORSKIE powiat: CHOSZCZEŃSKI gmina: CHOSZCZNO
			6. Formy ochrony decyzja o warunkach zabudowy
			7. Opracowanie karty adresowej (autor, data, podpis) W. Dopierała, I. Sobierajska 23.07.2012 r. 

GEZ	KARTA ADRESOWA ZABYTKU NIERUCHOMEGO		3. Miejscowość SULISZEWO
1. Nazwa BUDYNEK INWENTARSKI w zagrodzie		2. Czas powstania k. XIX w.	4. Adres Suliszewo ul. Zielona 4 73-200 Choszczno
8. Fotografia z opisem wskazującym orientację albo mapa z zaznaczonym stanowiskiem archeologicznym			5. Przynależność administracyjna województwo: ZACHODNIOPOMORSKIE powiat: CHOSZCZEŃSKI gmina: CHOSZCZNO
 			6. Formy ochrony decyzja o warunkach zabudowy 7. Opracowanie karty adresowej (autor, data, podpis) W. Dopierała, I. Sobierajska 23.07.2012 r. 

GEZ	KARTA ADRESOWA ZABYTKU NIERUCHOMEGO		3. Miejscowość SULISZEWO
1. Nazwa STODOŁA w zagrodzie		2. Czas powstania k. XIX w.	4. Adres Suliszewo ul. Zielona 4 73-200 Choszczno
8. Fotografia z opisem wskazującym orientację albo mapa z zaznaczonym stanowiskiem archeologicznym			5. Przynależność administracyjna województwo: ZACHODNIOPOMORSKIE powiat: CHOSZCZEŃSKI gmina: CHOSZCZNO
 			6. Formy ochrony decyzja o warunkach zabudowy 7. Opracowanie karty adresowej (autor, data, podpis) W. Dopierała, I. Sobierajska 23.07.2012 r. 