

GEZ	KARTA ADRESOWA ZABYTKU NIERUCHOMEGO	3. Miejscowość SULISZEWO
1. Nazwa DOM	2. Czas powstania 4 ćw. XIX w.	4. Adres Suliszewo ul. Zielona 2 73-200 Choszczno
8. Fotografia z opisem wskazującym orientację albo mapa z zaznaczonym stanowiskiem archeologicznym		5. Przynależność administracyjna województwo: ZACHODNIOPOMORSKIE powiat: CHOSZCZEŃSKI gmina: CHOSZCZNO
 		6. Formy ochrony decyzja o warunkach zabudowy
		7. Opracowanie karty adresowej (autor, data, podpis) W. Dopierała, I. Sobierajska 23.07.2012 r. 

GEZ	KARTA ADRESOWA ZABYTKU NIERUCHOMEGO	3. Miejscowość SULISZEWO
1. Nazwa DOM	2. Czas powstania 4 ćw. XIX w.	4. Adres Suliszewo ul. Zwycięstwa 58 73-200 Choszczno
8. Fotografia z opisem wskazującym orientację albo mapa z zaznaczonym stanowiskiem archeologicznym		5. Przynależność administracyjna województwo: ZACHODNIOPOMORSKIE powiat: CHOSZCZEŃSKI gmina: CHOSZCZNO 6. Formy ochrony decyzja o warunkach zabudowy 7. Opracowanie karty adresowej (autor, data, podpis) W. Dopierała, I. Sobierajska 23.07.2012 r.
		
		

GEZ	KARTA ADRESOWA ZABYTKU NIERUCHOMEGO		3. Miejscowość SULISZEWO
1. Nazwa DOM		2. Czas powstania 4 ćw. XIX w.	4. Adres Suliszewo ul. Zwycięstwa 57 73-200 Choszczno
8. Fotografia z opisem wskazującym orientację albo mapa z zaznaczonym stanowiskiem archeologicznym 			5. Przynależność administracyjna województwo: ZACHODNIOPOMORSKIE powiat: CHOSZCZEŃSKI gmina: CHOSZCZNO
			6. Formy ochrony decyzja o warunkach zabudowy
			7. Opracowanie karty adresowej (autor, data, podpis) W. Dopierała, I. Sobierajska 23.07.2012 r. 

GEZ	KARTA ADRESOWA ZABYTKU NIERUCHOMEGO		3. Miejscowość SULISZEWO
1. Nazwa DOM		2. Czas powstania k. XIX w.	4. Adres Suliszewo ul. Zwycięstwa 42 73-200 Choszczno
8. Fotografia z opisem wskazującym orientację albo mapa z zaznaczonym stanowiskiem archeologicznym			5. Przynależność administracyjna województwo: ZACHODNIOPOMORSKIE powiat: CHOSZCZEŃSKI gmina: CHOSZCZNO
 			6. Formy ochrony decyzja o warunkach zabudowy
			7. Opracowanie karty adresowej (autor, data, podpis) W. Dopierala, I. Sobierajska 23.07.2012 r. 

GEZ	KARTA ADRESOWA ZABYTKU NIERUCHOMEGO		3. Miejscowość SULISZEWO
1. Nazwa BUDYNEK MIESZKALNO-INWENTARSKI		2. Czas powstania 1887 r.	4. Adres Suliszewo ul. Zwycięstwa 40 73-200 Choszczno
8. Fotografia z opisem wskazującym orientację albo mapa z zaznaczonym stanowiskiem archeologicznym			5. Przynależność administracyjna województwo: ZACHODNIOPOMORSKIE powiat: CHOSZCZEŃSKI gmina: CHOSZCZNO
 			6. Formy ochrony decyzja o warunkach zabudowy 7. Opracowanie karty adresowej (autor, data, podpis) W. Dopierała, I. Sobierajska 23.07.2012 r. 

GEZ	KARTA ADRESOWA ZABYTKU NIERUCHOMEGO		3. Miejscowość SULISZEWO
1. Nazwa RZEŻNIA, ob. budynek gospodarczy		2. Czas powstania pocz. XX w.	4. Adres Suliszewo ul. Zwycięstwa 38 73-200 Choszczno
6. Fotografia z opisem wskazującym orientację albo mapa z zaznaczonym stanowiskiem archeologicznym  			5. Przynależność administracyjna województwo: ZACHODNIOPOMORSKIE powiat: CHOSZCZEŃSKI gmina: CHOSZCZNO
			6. Formy ochrony decyzja o warunkach zabudowy
			7. Opracowanie karty adresowej (autor, data, podpis) W. Dopierała, I. Sobierajska 23.07.2012 r. 

GEZ	KARTA ADRESOWA ZABYTKU NIERUCHOMEGO		3. Miejscowość ZAMĘCIN
1. Nazwa GOŁĘBNIK w zagrodzie		2. Czas powstania I. 10 XX w.	4. Adres Zamęcin 34 73-200 Choszczno
8. Fotografia z opisem wskazującym orientację albo mapa z zaznaczonym stanowiskiem archeologicznym 			5. Przynależność administracyjna województwo: ZACHODNIOPOMORSKIE powiat: CHOSZCZEŃSKI gmina: CHOSZCZNO
			6. Formy ochrony decyzja o warunkach zabudowy
			7. Opracowanie karty adresowej (autor, data, podpis) W. Dopierała, I. Sobierajska 23.07.2012 r. 

GEZ	KARTA ADRESOWA ZABYTKU NIERUCHOMEGO		3. Miejscowość ZAMEĆCIN
1. Nazwa DOM		2. Czas powstania 1890 r.	4. Adres Zamećcin 31 73-200 Choszczno
8. Fotografia z opisem wskazującym orientację albo mapa z zaznaczonym stanowiskiem archeologicznym  			5. Przynależność administracyjna województwo: ZACHODNIOPOMORSKIE powiat: CHOSZCZEŃSKI gmina: CHOSZCZNO
			6. Formy ochrony decyzja o warunkach zabudowy
			7. Opracowanie karty adresowej (autor, data, podpis) W. Dopierała, I. Sobierajska 23.07.2012 r. 

GEZ	KARTA ADRESOWA ZABYTKU NIERUCHOMEGO		3. Miejscowość ZAMĘCIN
1. Nazwa DOM		2. Czas powstania 1904 r.	4. Adres Zamęcin 6 73-200 Choszczno
8. Fotografia z opisem wskazującym orientację albo mapa z zaznaczonym stanowiskiem archeologicznym 			5. Przynależność administracyjna województwo: ZACHODNIOPOMORSKIE powiat: CHOSZCZEŃSKI gmina: CHOSZCZNO
			6. Formy ochrony decyzja o warunkach zabudowy
			7. Opracowanie karty adresowej (autor, data, podpis) W. Dopierała, I. Sobierajska 23.07.2012 r. 

GEZ	KARTA ADRESOWA ZABYTKU NIERUCHOMEGO		3. Miejscowość ZAMĘCIN
1. Nazwa DOM	2. Czas powstania 1902 r.	4. Adres Zamęcin 5 73-200 Choszczno	
8. Fotografia z opisem wskazującym orientację albo mapa z zaznaczonym stanowiskiem archeologicznym			5. Przynależność administracyjna województwo: ZACHODNIOPOMORSKIE powiat: CHOSZCZEŃSKI gmina: CHOSZCZNO
			6. Formy ochrony decyzja o warunkach zabudowy
			7. Opracowanie karty adresowej (autor, data, podpis) W. Dopierala, I. Sobierajska 23.07.2012 r. 

GEZ	KARTA ADRESOWA ZABYTKU NIERUCHOMEGO		3. Miejscowość ZAMEĆIN
1. Nazwa RZĄDCÓWKA, ob. dom		2. Czas powstania XIX/XX w.	4. Adres Zamećin 4 73-200 Choszczno
8. Fotografia z opisem wskazującym orientację albo mapa z zaznaczonym stanowiskiem archeologicznym 			5. Przynależność administracyjna województwo: ZACHODNIOPOMORSKIE powiat: CHOSZCZEŃSKI gmina: CHOSZCZNO
			6. Formy ochrony decyzja o warunkach zabudowy
			7. Opracowanie karty adresowej (autor, data, podpis) W. Dopierała, I. Sobierajska 23.07.2012 r. 

GEZ	KARTA ADRESOWA ZABYTKU NIERUCHOMEGO		3. Miejscowość ZAMĘCIN
1. Nazwa CMENTARZ EWANGELICKI, ob. komunalny	2. Czas powstania 2 poł. XIX w.	4. Adres Zamęcin 73-200 Choszczno	
8. Fotografia z opisem wskazującym orientację albo mapa z zaznaczonym stanowiskiem archeologicznym			5. Przynależność administracyjna województwo: ZACHODNIOPOMORSKIE powiat: CHOSZCZEŃSKI gmina: CHOSZCZNO
			6. Formy ochrony decyzja o warunkach zabudowy
			7. Opracowanie karty adresowej (autor, data, podpis) W. Dopierała, I. Sobierajska 23.07.2012 r. 

GEZ	KARTA ADRESOWA ZABYTKU NIERUCHOMEGO	3. Miejscowość ZAMEĆCIN
1. Nazwa POMNIK poległych w czasie I wojny św. w zespole kościoła p.w. Niepokalanego Poczęcia NMP	2. Czas powstania I. 20 XX w.	4. Adres Zamećcin 73-200 Choszczno
8. Fotografia z opisem wskazującym orientację albo mapa z zaznaczonym stanowiskiem archeologicznym		5. Przynależność administracyjna województwo: ZACHODNIOPOMORSKIE powiat: CHOSZCZEŃSKI gmina: CHOSZCZNO 6. Formy ochrony rejestr zabytków Nr 330 z dnia 31.12.1990 r. 7. Opracowanie karty adresowej (autor, data, podpis) W. Dopierała, I. Sobierajska 23.07.2012 r. 
		

GEZ	KARTA ADRESOWA ZABYTKU NIERUCHOMEGO		3. Miejscowość ZAMĘCIN
1. Nazwa OGRODZENIE w zespole kościoła p.w. Niepokalanego Poczęcia NMP		2. Czas powstania poł. XIX w., 1888-1889 r.	4. Adres Zamęcin 73-200 Choszczno
8. Fotografia z opisem wskazującym orientację albo mapa z zaznaczonym stanowiskiem archeologicznym			5. Przynależność administracyjna województwo: ZACHODNIOPOMORSKIE powiat: CHOSZCZEŃSKI gmina: CHOSZCZNO
 			6. Formy ochrony rejestr zabytków Nr 330 z dnia 31.12.1990 r.
			7. Opracowanie karty adresowej (autor, data, podpis) W. Dopierała, I. Sobierajska 23.07.2012 r. 

GEZ	KARTA ADRESOWA ZABYTKU NIERUCHOMEGO		3. Miejscowość ZAMĘCIN
1. Nazwa CMENTARZ PRZYKOŚCIELNY w zespole kościoła p.w. Niepokalanego Poczęcia NMP		2. Czas powstania XV w.	4. Adres Zamęcin 73-200 Choszczno
8. Fotografia z opisem wskazującym orientację albo mapa z zaznaczonym stanowiskiem archeologicznym  			5. Przynależność administracyjna województwo: ZACHODNIOPOMORSKIE powiat: CHOSZCZEŃSKI gmina: CHOSZCZNO
			6. Formy ochrony rejestr zabytków Nr 330 z dnia 31.12.1990 r.
			7. Opracowanie karty adresowej (autor, data, podpis) W. Dopierała, I. Sobierajska 23.07.2012 r. 

GEZ	KARTA ADRESOWA ZABYTKU NIERUCHOMEGO		3. Miejscowość SULISZEWO
1. Nazwa DOM w zagrodzie		2. Czas powstania k. XIX w.	4. Adres Suliszewo ul. Zielona 4 73-200 Choszczno
8. Fotografia z opisem wskazującym orientację albo mapa z zaznaczonym stanowiskiem archeologicznym			5. Przynależność administracyjna województwo: ZACHODNIOPOMORSKIE powiat: CHOSZCZEŃSKI gmina: CHOSZCZNO
 			6. Formy ochrony decyzja o warunkach zabudowy
			7. Opracowanie karty adresowej (autor, data, podpis) W. Dopierala, I. Sobierajska 23.07.2012 r. 

GEZ	KARTA ADRESOWA ZABYTKU NIERUCHOMEGO		3. Miejscowość SULISZEWO
1. Nazwa DOM		2. Czas powstania 4 ćw. XIX w.	4. Adres Suliszewo ul. Zielona 2 73-200 Choszczno
8. Fotografia z opisem wskazującym orientację albo mapa z zaznaczonym stanowiskiem archeologicznym  			5. Przynależność administracyjna województwo: ZACHODNIOPOMORSKIE powiat: CHOSZCZEŃSKI gmina: CHOSZCZNO
			6. Formy ochrony decyzja o warunkach zabudowy
			7. Opracowanie karty adresowej (autor, data, podpis) W. Dopierała, I. Sobierajska 23.07.2012 r. 

GEZ	KARTA ADRESOWA ZABYTKU NIERUCHOMEGO		3. Miejscowość SULISZEWO
1. Nazwa DOM		2. Czas powstania 4 ćw. XIX w.	4. Adres Suliszewo ul. Zwycięstwa 58 73-200 Choszczno
8. Fotografia z opisem wskazującym orientację albo mapa z zaznaczonym stanowiskiem archeologicznym			5. Przynależność administracyjna województwo: ZACHODNIOPOMORSKIE powiat: CHOSZCZEŃSKI gmina: CHOSZCZNO
 			6. Formy ochrony decyzja o warunkach zabudowy
			7. Opracowanie karty adresowej (autor, data, podpis) W. Dopierala, I. Sobierajska 23.07.2012 r. 

GEZ	KARTA ADRESOWA ZABYTKU NIERUCHOMEGO		3. Miejscowość SULISZEWO
1. Nazwa DOM		2. Czas powstania 4 ćw. XIX w.	4. Adres Suliszewo ul. Zwycięstwa 57 73-200 Choszczno
8. Fotografia z opisem wskazującym orientację albo mapa z zaznaczonym stanowiskiem archeologicznym 			5. Przynależność administracyjna województwo: ZACHODNIOPOMORSKIE powiat: CHOSZCZEŃSKI gmina: CHOSZCZNO
			6. Formy ochrony decyzja o warunkach zabudowy
			7. Opracowanie karty adresowej (autor, data, podpis) W. Dopierala, I. Sobierajska 23.07.2012 r. 



GEZ	KARTA ADRESOWA ZABYTKU NIERUCHOMEGO		3. Miejscowość SULISZEWO
1. Nazwa DOM		2. Czas powstania k. XIX w.	4. Adres Suliszewo ul. Zwycięstwa 42 73-200 Choszczno
8. Fotografia z opisem wskazującym orientację albo mapa z zaznaczonym stanowiskiem archeologicznym  			5. Przynależność administracyjna województwo: ZACHODNIOPOMORSKIE powiat: CHOSZCZEŃSKI gmina: CHOSZCZNO
			6. Formy ochrony decyzja o warunkach zabudowy
			7. Opracowanie karty adresowej (autor, data, podpis) W. Dopierala, I. Sobierajska 23.07.2012 r. 

GEZ	KARTA ADRESOWA ZABYTKU NIERUCHOMEGO		3. Miejscowość SULISZEWO
1. Nazwa BUDYNEK MIESZKALNO- INWENTARSKI		2. Czas powstania 1887 r.	4. Adres Suliszewo ul. Zwycięstwa 40 73-200 Choszczno
8. Fotografia z opisem wskazującym orientację albo mapa z zaznaczonym stanowiskiem archeologicznym			5. Przynależność administracyjna województwo: ZACHODNIOPOMORSKIE powiat: CHOSZCZEŃSKI gmina: CHOSZCZNO
 			6. Formy ochrony decyzja o warunkach zabudowy 7. Opracowanie karty adresowej (autor, data, podpis) W. Dopierała, I. Sobierajska 23.07.2012 r. 

GEZ	KARTA ADRESOWA ZABYTKU NIERUCHOMEGO		3. Miejscowość SULISZEWO
1. Nazwa RZEŻNIA, ob. budynek gospodarczy		2. Czas powstania pocz. XX w.	4. Adres Suliszewo ul. Zwycięstwa 38 73-200 Choszczno
8. Fotografia z opisem wskazującym orientację albo mapa z zaznaczonym stanowiskiem archeologicznym  			5. Przynależność administracyjna województwo: ZACHODNIOPOMORSKIE powiat: CHOSZCZEŃSKI gmina: CHOSZCZNO
			6. Formy ochrony decyzja o warunkach zabudowy
			7. Opracowanie karty adresowej (autor, data, podpis) W. Dopierała, I. Sobierajska 23.07.2012 r. 

GEZ	KARTA ADRESOWA ZABYTKU NIERUCHOMEGO		3. Miejscowość SULISZEWO
1. Nazwa BUDYNEK MIESZKALNO – INWENTARSKI		2. Czas powstania 4 ćw. XIX w.	4. Adres Suliszewo ul. Zwycięstwa 32 73-200 Choszczno
8. Fotografia z opisem wskazującym orientację albo mapa z zaznaczonym stanowiskiem archeologicznym			5. Przynależność administracyjna województwo: ZACHODNIOPOMORSKIE powiat: CHOSZCZEŃSKI gmina: CHOSZCZNO
 			6. Formy ochrony decyzja o warunkach zabudowy 7. Opracowanie karty adresowej (autor, data, podpis) W. Dopierała, I. Sobierajska 23.07.2012 r.

GEZ	KARTA ADRESOWA ZABYTKU NIERUCHOMEGO		3. Miejscowość SULISZEWO
1. Nazwa DOM	2. Czas powstania pocz. XX w.	4. Adres Suliszewo ul. Zwycięstwa 17 73-200 Choszczno	
8. Fotografia z opisem wskazującym orientację albo mapa z zaznaczonym stanowiskiem archeologicznym			5. Przynależność administracyjna województwo: ZACHODNIOPOMORSKIE powiat: CHOSZCZEŃSKI gmina: CHOSZCZNO
 			6. Formy ochrony decyzja o warunkach zabudowy
			7. Opracowanie karty adresowej (autor, data, podpis) W. Dopierała, I. Sobierajska 23.07.2012 r. 

GEZ	KARTA ADRESOWA ZABYTKU NIERUCHOMEGO		3. Miejscowość SULISZEWO
1. Nazwa DOM	2. Czas powstania I. 10 XX w.	4. Adres Suliszewo ul. Zwycięstwa 16 73-200 Choszczno	
8. Fotografia z opisem wskazującym orientację albo mapa z zaznaczonym stanowiskiem archeologicznym		5. Przynależność administracyjna województwo: ZACHODNIOPOMORSKIE powiat: CHOSZCZEŃSKI gmina: CHOSZCZNO	
		6. Formy ochrony decyzja o warunkach zabudowy	
		7. Opracowanie karty adresowej (autor, data, podpis) W. Dopierala, I. Sobierajska 23.07.2012 r.	

GEZ	KARTA ADRESOWA ZABYTKU NIERUCHOMEGO		3. Miejscowość SULISZEWO
1. Nazwa DOM		2. Czas powstania pocz. XX w.	4. Adres Suliszewo ul. Zwycięstwa 10 73-200 Choszczno
8. Fotografia z opisem wskazującym orientację albo mapa z zaznaczonym stanowiskiem archeologicznym			5. Przynależność administracyjna województwo: ZACHODNIOPOMORSKIE powiat: CHOSZCZEŃSKI gmina: CHOSZCZNO
 			6. Formy ochrony decyzja o warunkach zabudowy 7. Opracowanie karty adresowej (autor, data, podpis) W. Dopierała, I. Sobierajska 23.07.2012 r. 

GEZ	KARTA ADRESOWA ZABYTKU NIERUCHOMEGO		3. Miejscowość STARY KLUKOM
1. Nazwa CMENTARZ PRZYKOŚCIELNY w zespole kościoła p.w. Wniebowstąpienia Pańskiego		2. Czas powstania XV w.	4. Adres Stary Klukom 73-200 Choszczno
8. Fotografia z opisem wskazującym orientację albo mapa z zaznaczonym stanowiskiem archeologicznym			5. Przynależność administracyjna województwo: ZACHODNIOPOMORSKIE powiat: CHOSZCZEŃSKI gmina: CHOSZCZNO
			6. Formy ochrony decyzja o warunkach zabudowy
			7. Opracowanie karty adresowej (autor, data, podpis) W. Dopierała, I. Sobierajska 23.07.2012 r. 




GEZ	KARTA ADRESOWA ZABYTKU NIERUCHOMEGO		3. Miejscowość STAWIN
1. Nazwa PARK w zespole dworskim		2. Czas powstania XIX/XX w.	4. Adres Stawin 73-200 Choszczno
8. Fotografia z opisem wskazującym orientację albo mapa z zaznaczonym stanowiskiem archeologicznym  			5. Przynależność administracyjna województwo: ZACHODNIOPOMORSKIE powiat: CHOSZCZEŃSKI gmina: CHOSZCZNO
			6. Formy ochrony decyzja o warunkach zabudowy
			7. Opracowanie karty adresowej (autor, data, podpis) W. Dopierała, I. Sobierajska 23.07.2012 r. 

GEZ	KARTA ADRESOWA ZABYTKU NIERUCHOMEGO		3. Miejscowość STAWIN
1. Nazwa DWÓR w zespole dworskim		2. Czas powstania XIX/XX w.	4. Adres Stawin 1 73-200 Choszczno
8. Fotografia z opisem wskazującym orientację albo mapa z zaznaczonym stanowiskiem archeologicznym			5. Przynależność administracyjna województwo: ZACHODNIOPOMORSKIE powiat: CHOSZCZEŃSKI gmina: CHOSZCZNO
 			6. Formy ochrony decyzja o warunkach zabudowy
			7. Opracowanie karty adresowej (autor, data, podpis) W. Dopierala, I. Sobierajska 23.07.2012 r.

GEZ	KARTA ADRESOWA ZABYTKU NIERUCHOMEGO		3. Miejscowość STARY KLUKOM
1. Nazwa DOM		2. Czas powstania I. 10 XX w.	4. Adres Stary Klukom 60 73-200 Choszczno
8. Fotografia z opisem wskazującym orientację albo mapa z zaznaczonym stanowiskiem archeologicznym  			5. Przynależność administracyjna województwo: ZACHODNIOPOMORSKIE powiat: CHOSZCZEŃSKI gmina: CHOSZCZNO
			6. Formy ochrony decyzja o warunkach zabudowy
			7. Opracowanie karty adresowej (autor, data, podpis) W. Dopierała, I. Sobierajska 23.07.2012 r. 




GEZ	KARTA ADRESOWA ZABYTKU NIERUCHOMEGO		3. Miejscowość STARY KLUKOM
1. Nazwa DOM PRACOWNIKÓW KOLEI		2. Czas powstania pocz. XX w.	4. Adres Stary Klukom 59 73-200 Choszczno
8. Fotografia z opisem wskazującym orientację albo mapa z zaznaczonym stanowiskiem archeologicznym			5. Przynależność administracyjna województwo: ZACHODNIOPOMORSKIE powiat: CHOSZCZEŃSKI gmina: CHOSZCZNO
 			6. Formy ochrony decyzja o warunkach zabudowy 7. Opracowanie karty adresowej (autor, data, podpis) W. Dopierała, I. Sobierajska 23.07.2012 r.


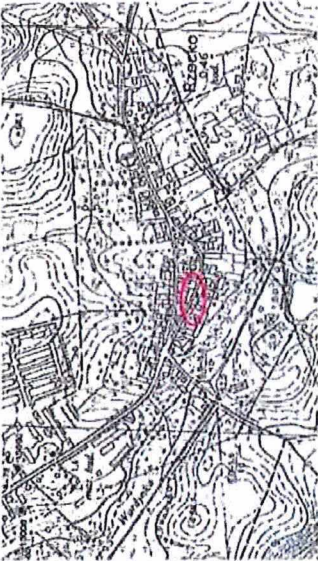
GEZ	KARTA ADRESOWA ZABYTKU NIERUCHOMEGO		3. Miejscowość STARY KLUKOM
1. Nazwa PRZYSTANEK KOLEJOWY		2. Czas powstania pocz. XX w.	4. Adres Stary Klukom 73-200 Choszczno
8. Fotografia z opisem wskazującym orientację albo mapa z zaznaczonym stanowiskiem archeologicznym			5. Przynależność administracyjna województwo: ZACHODNIOPOMORSKIE powiat: CHOSZCZEŃSKI gmina: CHOSZCZNO
 			6. Formy ochrony decyzja o warunkach zabudowy
			7. Opracowanie karty adresowej (autor, data, podpis) W. Dopierała, I. Sobierajska 23.07.2012 r.



GEZ		KARTA ADRESOWA ZABYTKU NIERUCHOMEGO		3. Miejscowość STARY KLUKOM	
1. Nazwa DOM		2. Czas powstania 1927 r.		4. Adres Stary Klukom 23 73-200 Choszczno	
8. Fotografia z opisem wskazującym orientację albo mapa z zaznaczonym stanowiskiem archeologicznym					
			5. Przy należność administracyjna województwo: ZACHODNIOPOMORSKIE powiat: CHOSZCZEŃSKI gmina: CHOSZCZNO		
			6. Formy ochrony decyzja o warunkach zabudowy		
			7. Opracowanie karty adresowej (autor, data, podpis) W. Dopierala, I. Sobierajska 23.07.2012 r.		
					

GEZ	KARTA ADRESOWA ZABYTKU NIERUCHOMEGO		3. Miejscowość STARY KLUKOM
1. Nazwa PARK DWORSKI		2. Czas powstania 1 poł. XIX w.	4. Adres Stary Klukom 73-200 Choszczno
8. Fotografia z opisem wskazującym orientację albo mapa z zaznaczonym stanowiskiem archeologicznym			5. Przynależność administracyjna województwo: ZACHODNIOPOMORSKIE powiat: CHOSZCZEŃSKI gmina: CHOSZCZNO
			6. Formy ochrony rejestr zabytków Nr 280 z dnia 20.10.1979 r.
			7. Opracowanie karty adresowej (autor, data, podpis) W. Dopierala, I. Sobierajska 23.07.2012 r. 

GEZ	KARTA ADRESOWA ZABYTKU NIERUCHOMEGO		3. Miejscowość STARY KLUKOM
1. Nazwa CMENTARZ RODOWY		2. Czas powstania I. 30 XX w.	4. Adres Stary Klukom 73-200 Choszczno
8. Fotografia z opisem wskazującym orientację albo mapa z zaznaczonym stanowiskiem archeologicznym			5. Przynależność administracyjna województwo: ZACHODNIOPOMORSKIE powiat: CHOSZCZEŃSKI gmina: CHOSZCZNO
			6. Formy ochrony decyzja o warunkach zabudowy
			7. Opracowanie karty adresowej (autor, data, podpis) W. Dopierała, I. Sobierajska 23.07.2012 r. 

GEZ	KARTA ADRESOWA ZABYTKU NIERUCHOMEGO		3. Miejscowość STARY KLUKOM
1. Nazwa CMENTARZ EWANGELICKI		2. Czas powstania 2 poł. XIX w.	4. Adres Stary Klukom 73-200 Choszczno
8. Fotografia z opisem wskazującym orientację albo mapa z zaznaczonym stanowiskiem archeologicznym			5. Przynależność administracyjna województwo: ZACHODNIOPOMORSKIE powiat: CHOSZCZEŃSKI gmina: CHOSZCZNO
			6. Formy ochrony decyzja o warunkach zabudowy
			7. Opracowanie karty adresowej (autor, data, podpis) W. Dopierata, I. Sobierajska 23.07.2012 r. 

<p>GEZ</p>	<p align="center">KARTA ADRESOWA ZABYTKU NIERUCHOMEGO</p>		<p>3. Miejscowość</p> <p>RZECKO</p>
<p>1. Nazwa</p> <p>STODOŁA w zagrodzie</p>	<p>2. Czas powstania</p> <p>XIX/XX w.</p>	<p>4. Adres</p> <p>Rzecko ul. Kościuszki 10 73-200 Choszczno</p>	
<p>8. Fotografia z opisem wskazującym orientację albo mapa z zaznaczonym stanowiskiem archeologicznym</p> <div style="display: flex; justify-content: space-around;">   </div>			<p>5. Przynależność administracyjna</p> <p>województwo: ZACHODNIOPOMORSKIE</p> <p>powiat: CHOSZCZEŃSKI</p> <p>gmina: CHOSZCZNO</p> <p>6. Formy ochrony</p> <p>decyzja o warunkach zabudowy</p> <p>7. Opracowanie karty adresowej (autor, data, podpis) W. Dopierala, I. Sobierajska 23.07.2012 r.</p>

GEZ	KARTA ADRESOWA ZABYTKU NIERUCHOMEGO		3. Miejscowość RZECKO
1. Nazwa BUDYNEK INWENTARSKI w zagrodzie	2. Czas powstania 1896 r.	4. Adres Rzecko ul. Kościuszki 10 73-200 Choszczno	5. Przynależność administracyjna
8. Fotografia z opisem wskazującym orientację albo mapa z zaznaczonym stanowiskiem archeologicznym		województwo: ZACHODNIOPOMORSKIE	powiat: CHOSZCZEŃSKI
		gmina: CHOSZCZNO	6. Formy ochrony decyzja o warunkach zabudowy
		7. Opracowanie karty adresowej (autor, data, podpis) W. Dopierata, I. Sobierajska 23.07.2012 r.	

GEZ	KARTA ADRESOWA ZABYTKU NIERUCHOMEGO		3. Miejscowość RZECKO
1. Nazwa DOM w zagrodzie		2. Czas powstania k. XIX w.	4. Adres Rzecko ul. Kościuszki 10 73-200 Choszczno
8. Fotografia z opisem wskazującym orientację albo mapa z zaznaczonym stanowiskiem archeologicznym  			5. Przynależność administracyjna województwo: ZACHODNIOPOMORSKIE powiat: CHOSZCZEŃSKI gmina: CHOSZCZNO
			6. Formy ochrony decyzja o warunkach zabudowy
			7. Opracowanie karty adresowej (autor, data, podpis) W. Dopierała, I. Sobierajska 23.07.2012 r. 

GEZ	KARTA ADRESOWA ZABYTKU NIERUCHOMEGO		3. Miejscowość RZECKO
1. Nazwa DOM		2. Czas powstania 1896 r.	4. Adres Rzecko ul. Kościuszki 9 73-200 Choszczno
8. Fotografia z opisem wskazującym orientację albo mapa z zaznaczonym stanowiskiem archeologicznym			5. Przynależność administracyjna województwo: ZACHODNIOPOMORSKIE powiat: CHOSZCZEŃSKI gmina: CHOSZCZNO
 			6. Formy ochrony decyzja o warunkach zabudowy
			7. Opracowanie karty adresowej (autor, data, podpis) W. Dopierała, I. Sobierajska 23.07.2012 r. 

GEZ	KARTA ADRESOWA ZABYTKU NIERUCHOMEGO	3. Miejscowość RZECKO
1. Nazwa DOM	2. Czas powstania k. XIX w.	4. Adres Rzecko ul. Kościuszki 6 73-200 Choszczno
8. Fotografia z opisem wskazującym orientację albo mapa z zaznaczonym stanowiskiem archeologicznym		5. Przynależność administracyjna województwo: ZACHODNIOPOMORSKIE powiat: CHOSZCZEŃSKI gmina: CHOSZCZNO
 		6. Formy ochrony decyzja o warunkach zabudowy
		7. Opracowanie karty adresowej (autor, data, podpis) W. Dopierała, I. Sobierajska 23.07.2012 r. 

GEZ	KARTA ADRESOWA ZABYTKU NIERUCHOMEGO	3. Miejscowość RZECKO
1. Nazwa BUDYNEK STODOLNO - INWENTARSKI w zagrodzie	2. Czas powstania pocz. XX w.	4. Adres Rzecko ul. Kościuszki 1 73-200 Choszczno
8. Fotografia z opisem wskazującym orientację albo mapa z zaznaczonym stanowiskiem archeologicznym  		5. Przynależność administracyjna województwo: ZACHODNIOPOMORSKIE powiat: CHOSZCZEŃSKI gmina: CHOSZCZNO
		6. Formy ochrony decyzja o warunkach zabudowy
		7. Opracowanie karty adresowej (autor, data, podpis) W. Dopierała, I. Sobierajska 23.07.2012 r. 




GEZ	KARTA ADRESOWA ZABYTKU NIERUCHOMEGO		3. Miejscowość RZECKO
1. Nazwa DOM w zagrodzie		2. Czas powstania XVIII/XIX w.	4. Adres Rzecko ul. Kościuszki 1 73-200 Choszczno
8. Fotografia z opisem wskazującym orientację albo mapa z zaznaczonym stanowiskiem archeologicznym			5. Przynależność administracyjna województwo: ZACHODNIOPOMORSKIE powiat: CHOSZCZEŃSKI gmina: CHOSZCZNO
			6. Formy ochrony decyzja o warunkach zabudowy
			7. Opracowanie karty adresowej (autor, data, podpis) W. Dopierała, I. Sobierajska 23.07.2012 r. 

GEZ	KARTA ADRESOWA ZABYTKU NIERUCHOMEGO	3. Miejscowość RZECKO
1. Nazwa MŁYN WONY Z CZĘŚCIĄ MIESZKALNĄ	2. Czas powstania XVIII/XIX w.	4. Adres Rzecko ul. Kościuszki 13 73-200 Choszczno
8. Fotografia z opisem wskazującym orientację albo mapa z zaznaczonym stanowiskiem archeologicznym		5. Przynależność administracyjna województwo: ZACHODNIOPOMORSKIE powiat: CHOSZCZEŃSKI gmina: CHOSZCZNO
		6. Formy ochrony decyzja o warunkach zabudowy
		7. Opracowanie karty adresowej (autor, data, podpis) W. Dopierała, I. Sobierajska 23.07.2012 r. 

GEZ	KARTA ADRESOWA ZABYTKU NIERUCHOMEGO		3. Miejscowość RZECKO
1. Nazwa DWÓR (sołtysi), ob. dom		2. Czas powstania k. XIX w.	4. Adres Rzecko ul. Kościuszki 5 73-200 Choszczno
8. Fotografia z opisem wskazującym orientację albo mapa z zaznaczonym stanowiskiem archeologicznym			5. Przynależność administracyjna województwo: ZACHODNIOPOMORSKIE powiat: CHOSZCZEŃSKI gmina: CHOSZCZNO
			6. Formy ochrony decyzja o warunkach zabudowy
			7. Opracowanie karty adresowej (autor, data, podpis) W. Dopierała, I. Sobierajska 23.07.2012 r. 

GEZ	KARTA ADRESOWA ZABYTKU NIERUCHOMEGO		3. Miejscowość RZECKO
1. Nazwa CMENTARZ EWANGELICKI, ob. komunalny		2. Czas powstania poł. XIX w.	4. Adres Rzecko 73-200 Choszczno
8. Fotografia z opisem wskazującym orientację albo mapa z zaznaczonym stanowiskiem archeologicznym			5. Przynależność administracyjna województwo: ZACHODNIOPOMORSKIE powiat: CHOSZCZEŃSKI gmina: CHOSZCZNO
			6. Formy ochrony decyzja o warunkach zabudowy
			7. Opracowanie karty adresowej (autor, data, podpis) W. Dopierała, I. Sobierajska 23.07.2012 r. 


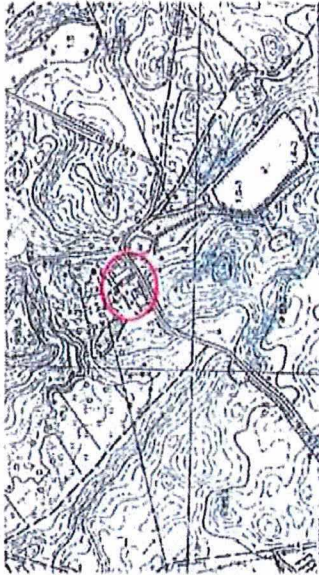

GEZ	KARTA ADRESOWA ZABYTKU NIERUCHOMEGO		3. Miejscowość KORYTOWO
1. Nazwa DOM		2. Czas powstania k. XIX w.	4. Adres Korytowo ul. Wedlów 7 73-200 Choszczno
8. Fotografia z opisem wskazującym orientację albo mapa z zaznaczonym stanowiskiem archeologicznym  			5. Przynależność administracyjna województwo: ZACHODNIOPOMORSKIE powiat: CHOSZCZEŃSKI gmina: CHOSZCZNO
			6. Formy ochrony decyzja o warunkach zabudowy
			7. Opracowanie karty adresowej (autor, data, podpis) W. Dopierała, I. Sobierajska 23.07.2012 r. 

<p>GEZ</p>	<p>KARTA ADRESOWA ZABYTKU NIERUCHOMEGO</p>		<p>3. Miejscowość KORYTOWO</p>
<p>1. Nazwa STODOŁA w zagrodzie</p>	<p>2. Czas powstania 3 ów. XIX w.</p>	<p>4. Adres Korytowo ul. Środkowa 7 73-200 Choszczno</p>	
<p>8. Fotografia z opisem wskazującym orientację albo mapa z zaznaczonym stanowiskiem archeologicznym</p> <div style="display: flex; justify-content: space-around;">   </div>			<p>5. Przynależność administracyjna województwo: ZACHODNIOPOMORSKIE powiat: CHOSZCZEŃSKI gmina: CHOSZCZNO</p>
			<p>6. Formy ochrony decyzja o warunkach zabudowy</p>
			<p>7. Opracowanie karty adresowej (autor, data, podpis) W. Dopierała, I. Sobierajska 23.07.2012 r.</p> 

GEZ	KARTA ADRESOWA ZABYTKU NIERUCHOMEGO		3. Miejscowość KORYTOWO
1. Nazwa DOM		2. Czas powstania 1922 r.	4. Adres Korytowo ul. Środkowa 4 73-200 Choszczno
8. Fotografia z opisem wskazującym orientację albo mapa z zaznaczonym stanowiskiem archeologicznym			5. Przynależność administracyjna województwo: ZACHODNIOPOMORSKIE powiat: CHOSZCZEŃSKI gmina: CHOSZCZNO
			6. Formy ochrony decyzja o warunkach zabudowy 7. Opracowanie karty adresowej (autor, data, podpis) W. Dopierała, I. Sobierajska 23.07.2012 r. 

GEZ	KARTA ADRESOWA ZABYTKU NIERUCHOMEGO		3. Miejscowość KORYTOWO
1. Nazwa DOM		2. Czas powstania pocz. XX w.	4. Adres Korytowo ul. Szkolna 8 73-200 Choszczno
8. Fotografia z opisem wskazującym orientację albo mapa z zaznaczonym stanowiskiem archeologicznym			5. Przynależność administracyjna województwo: ZACHODNIOPOMORSKIE powiat: CHOSZCZEŃSKI gmina: CHOSZCZNO
 			6. Formy ochrony decyzja o warunkach zabudowy
			7. Opracowanie karty adresowej (autor, data, podpis) W. Dopierała, I. Sobierajska 23.07.2012 r. 


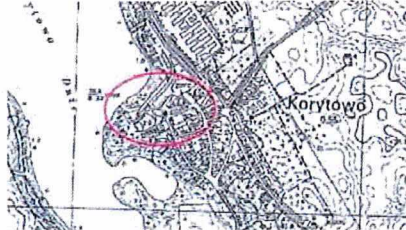

GEZ	KARTA ADRESOWA ZABYTKU NIERUCHOMEGO		3. Miejscowość KORYTOWO
1. Nazwa BUDYNEK INWENTARSKI w zespole młyna wodnego		2. Czas powstania 1871 r.	4. Adres Korytowo ul. Myśliwska 9 A 73-200 Choszczno
8. Fotografia z opisem wskazującym orientację albo mapa z zaznaczonym stanowiskiem archeologicznym			5. Przynależność administracyjna województwo: ZACHODNIOPOMORSKIE powiat: CHOSZCZEŃSKI gmina: CHOSZCZNO
 			6. Formy ochrony decyzja o warunkach zabudowy
			7. Opracowanie karty adresowej (autor, data, podpis) W. Dopierała, I. Sobierajska 23.07.2012 r. 

<p>GEZ</p>	<p>KARTA ADRESOWA ZABYTKU NIERUCHOMEGO</p>		<p>3. Miejscowość KORYTOWO</p>
<p>1. Nazwa DOM w zespole młyna wodnego</p>	<p>2. Czas powstania 1913 r.</p>	<p>4. Adres Korytowo ul. Myśliwska 9 A 73-200 Choszczno</p>	
<p>8. Fotografia z opisem wskazującym orientację albo mapa z zaznaczonym stanowiskiem archeologicznym</p>			<p>5. Przynależność administracyjna województwo: ZACHODNIOPOMORSKIE</p>
			<p>powiat: CHOSZCZEŃSKI</p>
			<p>gmina: CHOSZCZNO</p>
			<p>6. Formy ochrony decyzja o warunkach zabudowy</p>
			<p>7. Opracowanie karty adresowej (autor, data, podpis) W. Dopierata, I. Sobierajska 23.07.2012 r.</p> 

GEZ	KARTA ADRESOWA ZABYTKU NIERUCHOMEGO	3. Miejscowość KORYTOWO
1. Nazwa MŁYN, ob. dom w zespole młyna wodnego	2. Czas powstania 3 ćw. XIX w., przebud. XX w.	4. Adres Korytowo ul. Myśliwska 9 B 73-200 Choszczno
8. Fotografia z opisem wskazującym orientację albo mapa z zaznaczonym stanowiskiem archeologicznym  		5. Przynależność administracyjna województwo: ZACHODNIOPOMORSKIE powiat: CHOSZCZEŃSKI gmina: CHOSZCZNO
		6. Formy ochrony decyzja o warunkach zabudowy
		7. Opracowanie karty adresowej (autor, data, podpis) W. Dopierała, I. Sobierajska 23.07.2012 r. 




GEZ	KARTA ADRESOWA ZABYTKU NIERUCHOMEGO		3. Miejscowość KORYTOWO
1. Nazwa DOM	2. Czas powstania k. XIX w.	4. Adres Korytowo ul. Kościelna 5 73-200 Choszczno	
8. Fotografia z opisem wskazującym orientację albo mapa z zaznaczonym stanowiskiem archeologicznym			5. Przynależność administracyjna województwo: ZACHODNIOPOMORSKIE powiat: CHOSZCZEŃSKI gmina: CHOSZCZNO
			6. Formy ochrony decyzja o warunkach zabudowy
			7. Opracowanie karty adresowej (autor, data, podpis) W. Dopierała, I. Sobierajska 23.07.2012 r. 

GEZ	KARTA ADRESOWA ZABYTKU NIERUCHOMEGO		3. Miejscowość KORYTOWO
1. Nazwa DOM		2. Czas powstania pocz. XX w.	4. Adres Korytowo ul. Joannitów 6 73-200 Choszczno
8. Fotografia z opisem wskazującym orientację albo mapa z zaznaczonym stanowiskiem archeologicznym  			5. Przynależność administracyjna województwo: ZACHODNIOPOMORSKIE powiat: CHOSZCZEŃSKI gmina: CHOSZCZNO
			6. Formy ochrony decyzja o warunkach zabudowy
			7. Opracowanie karty adresowej (autor, data, podpis) W. Dopierała, I. Sobierajska 23.07.2012 r. 

GEZ	KARTA ADRESOWA ZABYTKU NIERUCHOMEGO		3. Miejscowość KORYTOWO
1. Nazwa STAJNIA - POWOZOWNIA w zespole dworsko-folwarcznym		2. Czas powstania 4 ćw. XIX w.	4. Adres Korytowo ul. Parkowa 73-200 Choszczno
8. Fotografia z opisem wskazującym orientację albo mapa z zaznaczonym stanowiskiem archeologicznym			5. Przynależność administracyjna województwo: ZACHODNIOPOMORSKIE powiat: CHOSZCZEŃSKI gmina: CHOSZCZNO
			6. Formy ochrony decyzja o warunkach zabudowy
			7. Opracowanie karty adresowej (autor, data, podpis) W. Dopierała, I. Sobierajska 23.07.2012 r. 

GEZ	KARTA ADRESOWA ZABYTKU NIERUCHOMEGO		3. Miejscowość KORYTOWO
1. Nazwa BUDYNEK MAGAZYNOWY w zespole dworsko-folwarcznym		2. Czas powstania 1913 r.	4. Adres Korytowo ul. Parkowa 73-200 Choszczno
8. Fotografia z opisem wskazującym orientację albo mapa z zaznaczonym stanowiskiem archeologicznym  			5. Przynależność administracyjna województwo: ZACHODNIOPOMORSKIE powiat: CHOSZCZEŃSKI gmina: CHOSZCZNO
			6. Formy ochrony decyzja o warunkach zabudowy
			7. Opracowanie karty adresowej (autor, data, podpis) W. Dopierala, I. Sobierajska 23.07.2012 r. 

GEZ	KARTA ADRESOWA ZABYTKU NIERUCHOMEGO		3. Miejscowość KORYTOWO
1. Nazwa GOŁĘBNIK w zespole dworsko-folwarcznym		2. Czas powstania 1914 r.	4. Adres Korytowo ul. Parkowa 73-200 Choszczno
8. Fotografia z opisem wskazującym orientację albo mapa z zaznaczonym stanowiskiem archeologicznym			5. Przynależność administracyjna województwo: ZACHODNIOPOMORSKIE powiat: CHOSZCZEŃSKI gmina: CHOSZCZNO
 			6. Formy ochrony decyzja o warunkach zabudowy
			7. Opracowanie karty adresowej (autor, data, podpis) W. Dopierała, I. Sobierajska 23.07.2012 r. 

<p>GEZ</p>	<p>KARTA ADRESOWA ZABYTKU NIERUCHOMEGO</p>		<p>3. Miejscowość KORYTOWO</p>
<p>1. Nazwa BUDYNEK INWENTARSKO- MAGAZYNOWY w zespole dworsko-folwarcznym</p>	<p>2. Czas powstania 1904 r.</p>	<p>4. Adres Korytowo ul. Parkowa 73-200 Choszczno</p>	
<p>8. Fotografia z opisem wskazującym orientację albo mapa z zaznaczonym stanowiskiem archeologicznym</p>			<p>5. Przynależność administracyjna</p>
			<p>województwo: ZACHODNIOPOMORSKIE</p>
			<p>powiat: CHOSZCZEŃSKI</p>
			<p>gmina: CHOSZCZNO</p>
			<p>6. Formy ochrony decyzja o warunkach zabudowy</p>
			<p>7. Opracowanie karty adresowej (autor, data, podpis) W. Dopierata, I. Sobierajska 23.07.2012 r.</p> 

GEZ	KARTA ADRESOWA ZABYTKU NIERUCHOMEGO		3. Miejscowość KORYTOWO
1. Nazwa GORZELNIA w zespole dworsko-folwarcznym		2. Czas powstania pocz. XX w.	4. Adres Korytowo ul. Parkowa 73-200 Choszczno
8. Fotografia z opisem wskazującym orientację albo mapa z zaznaczonym stanowiskiem archeologicznym			5. Przynależność administracyjna województwo: ZACHODNIOPOMORSKIE powiat: CHOSZCZEŃSKI gmina: CHOSZCZNO
 			6. Formy ochrony decyzja o warunkach zabudowy
			7. Opracowanie karty adresowej (autor, data, podpis) W. Dopierała, I. Sobierajska 23.07.2012 r. 

GEZ	KARTA ADRESOWA ZABYTKU NIERUCHOMEGO		3. Miejscowość GLEŻNO
1. Nazwa CMENTARZ EWANGELICKI		2. Czas powstania 2 poł. XIX w.	4. Adres Gleżno 73-200 Choszczno
8. Fotografia z opisem wskazującym orientację albo mapa z zaznaczonym stanowiskiem archeologicznym			5. Przynależność administracyjna województwo: ZACHODNIOPOMORSKIE powiat: CHOSZCZEŃSKI gmina: CHOSZCZNO
			6. Formy ochrony decyzja o warunkach zabudowy
			7. Opracowanie karty adresowej (autor, data, podpis) W. Dopierała, I. Sobierajska 23.07.2012 r. 

GEZ	KARTA ADRESOWA ZABYTKU NIERUCHOMEGO		3. Miejscowość GLEŻNO
1. Nazwa PARK PAŁACOWY		2. Czas powstania poł. XVIII w., przekształt. poł. XIX w.	4. Adres Gleżno 73-200 Choszczno
8. Fotografia z opisem wskazującym orientację albo mapa z zaznaczonym stanowiskiem archeologicznym			5. Przynależność administracyjna województwo: ZACHODNIOPOMORSKIE powiat: CHOSZCZEŃSKI gmina: CHOSZCZNO
 			6. Formy ochrony rejestr zabytków Nr 283 z dnia 22.10.1979 r.
			7. Opracowanie karty adresowej (autor, data, podpis) W. Dopierała, I. Sobierajska 23.07.2012 r. 

GEZ	KARTA ADRESOWA ZABYTKU NIERUCHOMEGO		3. Miejscowość CHEŁPA
1. Nazwa BUDYNEK MIESZKALNO- GOSPODARCZY w zespole folwarcznym		2. Czas powstania 4 ćw. XIX w.	4. Adres Chełpa 8 73-200 Choszczno
8. Fotografia z opisem wskazującym orientację albo mapa z zaznaczonym stanowiskiem archeologicznym  			5. Przynależność administracyjna województwo: ZACHODNIOPOMORSKIE powiat: CHOSZCZEŃSKI gmina: CHOSZCZNO 6. Formy ochrony decyzja o warunkach zabudowy
			7. Opracowanie karty adresowej (autor, data, podpis) W. Doplerala, I. Sobierajska 23.07.2012 r. 

GEZ	KARTA ADRESOWA ZABYTKU NIERUCHOMEGO		3. Miejscowość CHEŁPA
1. Nazwa ŚWIETLICA		2. Czas powstania pocz. XX w.	4. Adres Chelpa 73-200 Choszczno
8. Fotografia z opisem wskazującym orientację albo mapa z zaznaczonym stanowiskiem archeologicznym			5. Przynależność administracyjna województwo: ZACHODNIOPOMORSKIE powiat: CHOSZCZEŃSKI gmina: CHOSZCZNO
 			6. Formy ochrony decyzja o warunkach zabudowy
			7. Opracowanie karty adresowej (autor, data, podpis) W. Dopierała, I. Sobierajska 23.07.2012 r. 

GEZ	KARTA ADRESOWA ZABYTKU NIERUCHOMEGO		3. Miejscowość CHELPA
1. Nazwa OGRODZENIE Z BRAMĄ w zespole kościoła p.w. MB Częstochowskiej		2. Czas powstania 2 poł. XIX w.	4. Adres Chelpa 73-200 Choszczno
8. Fotografia z opisem wskazującym orientację albo mapa z zaznaczonym stanowiskiem archeologicznym			5. Przynależność administracyjna województwo: ZACHODNIOPOMORSKIE powiat: CHOSZCZEŃSKI gmina: CHOSZCZNO
 			6. Formy ochrony rejestr zabytków Nr 548 z dnia 9.03.2010 r.
			7. Opracowanie karty adresowej (autor, data, podpis) W. Dopierała, I. Sobierajska 23.07.2012 r. 

GEZ	KARTA ADRESOWA ZABYTKU NIERUCHOMEGO		3. Miejscowość CHELPA
1. Nazwa CMENTARZ EWANGELICKI w zespole kościoła p.w. MB Częstochowskiej		2. Czas powstania XIX w.	4. Adres Chelpa 73-200 Choszczno
8. Fotografia z opisem wskazującym orientację albo mapa z zaznaczonym stanowiskiem archeologicznym			5. Przynależność administracyjna województwo: ZACHODNIOPOMORSKIE powiat: CHOSZCZEŃSKI gmina: CHOSZCZNO
			6. Formy ochrony rejestr zabytków Nr 548 z dnia 9.03.2010 r.
			7. Opracowanie karty adresowej (autor, data, podpis) W. Dopierała, I. Sobierajska 23.07.2012 r. 

GEZ	KARTA ADRESOWA ZABYTKU NIERUCHOMEGO		3. Miejscowość CHEŁPA
1. Nazwa KOŚCIÓŁ FIL. P.W. MB CZĘSTOCHOWSKIEJ		2. Czas powstania XV w., wieża 2 poł. XIX w.	4. Adres Chełpa 73-200 Choszczno
8. Fotografia z opisem wskazującym orientację albo mapa z zaznaczonym stanowiskiem archeologicznym			5. Przynależność administracyjna województwo: ZACHODNIOPOMORSKIE powiat: CHOSZCZEŃSKI gmina: CHOSZCZNO
			6. Formy ochrony rejestr zabytków Nr 548 z dnia 9.03.2010 r.
			7. Opracowanie karty adresowej (autor, data, podpis) W. Dopierała, I. Sobierajska 23.07.2012 r. 



GEZ	KARTA ADRESOWA ZABYTKU NIERUCHOMEGO		3. Miejscowość CHOSZCZNO
1. Nazwa MŁYN		2. Czas powstania 4 ćw. XIX w.	4. Adres ul. Władysława Jagiełły 1 73-200 Choszczno
8. Fotografia z opisem wskazującym orientację albo mapa z zaznaczonym stanowiskiem archeologicznym			5. Przynależność administracyjna województwo: ZACHODNIOPOMORSKIE powiat: CHOSZCZEŃSKI gmina: CHOSZCZNO
			6. Formy ochrony decyzja o warunkach zabudowy
			7. Opracowanie karty adresowej (autor, data, podpis) W. Dopierała, I. Sobierajska 23.07.2012 r. 


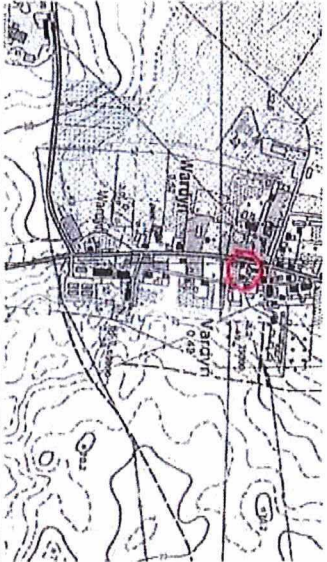

GEZ	KARTA ADRESOWA ZABYTKU NIERUCHOMEGO		3. Miejscowość CHOSZCZNO
1. Nazwa ELEWATOR ZBOŻOWY		2. Czas powstania I. 30 XX w.	4. Adres ul. Bohaterów Warszawy 14 a 73-200 Choszczno
8. Fotografia z opisem wskazującym orientację albo mapa z zaznaczonym stanowiskiem archeologicznym 			5. Przynależność administracyjna województwo: ZACHODNIOPOMORSKIE powiat: CHOSZCZEŃSKI gmina: CHOSZCZNO
			6. Formy ochrony decyzja o warunkach zabudowy 7. Opracowanie karty adresowej (autor, data, podpis) W. Dopierata, I. Sobierajska 23.07.2012 r. 

GEZ	KARTA ADRESOWA ZABYTKU NIERUCHOMEGO		3. Miejscowość CHOSZCZNO
1. Nazwa DOM		2. Czas powstania I. 20 XX w.	4. Adres ul. Zielna 8-10 73-200 Choszczno
8. Fotografia z opisem wskazującym orientację albo mapa z zaznaczonym stanowiskiem archeologicznym			5. Przynależność administracyjna województwo: ZACHODNIOPOMORSKIE powiat: CHOSZCZEŃSKI gmina: CHOSZCZNO
			6. Formy ochrony decyzja o warunkach zabudowy
			7. Opracowanie karty adresowej (autor, data, podpis) W. Dopierata, I. Sobierajska 23.07.2012 r. 

GEZ	KARTA ADRESOWA ZABYTKU NIERUCHOMEGO		3. Miejscowość CHOSZCZNO
1. Nazwa DOM		2. Czas powstania I. 20 XX w.	4. Adres ul. Wyzwolenia 10 73-200 Choszczno
8. Fotografia z opisem wskazującym orientację albo mapa z zaznaczonym stanowiskiem archeologicznym			5. Przynależność administracyjna województwo: ZACHODNIOPOMORSKIE powiat: CHOSZCZEŃSKI gmina: CHOSZCZNO
 			6. Formy ochrony decyzja o warunkach zabudowy
			7. Opracowanie karty adresowej (autor, data, podpis) W. Dopierala, I. Sobierajska 23.07.2012 r. 

GEZ	KARTA ADRESOWA ZABYTKU NIERUCHOMEGO		3. Miejscowość CHOSZCZNO
1. Nazwa DOM		2. Czas powstania I. 20 XX w.	4. Adres ul. Wyzwolenia 9 73-200 Choszczno
8. Fotografia z opisem wskazującym orientację albo mapa z zaznaczonym stanowiskiem archeologicznym			5. Przynależność administracyjna województwo: ZACHODNIOPOMORSKIE powiat: CHOSZCZEŃSKI gmina: CHOSZCZNO
 			6. Formy ochrony decyzja o warunkach zabudowy
			7. Opracowanie karty adresowej (autor, data, podpis) W. Dopierała, I. Sobierajska 23.07.2012 r. 

GEZ	KARTA ADRESOWA ZABYTKU NIERUCHOMEGO		3. Miejscowość CHOSZCZNO
1. Nazwa DOM	2. Czas powstania I. 20 XX w.		4. Adres ul. Wyzwolenia 4 73-200 Choszczno
8. Fotografia z opisem wskazującym orientację albo mapa z zaznaczonym stanowiskiem archeologicznym			5. Przynależność administracyjna województwo: ZACHODNIOPOMORSKIE powiat: CHOSZCZEŃSKI gmina: CHOSZCZNO
			6. Formy ochrony decyzja o warunkach zabudowy
			7. Opracowanie karty adresowej (autor, data, podpis) W. Dopierala, I. Sobierajska 23.07.2012 r.

GEZ	KARTA ADRESOWA ZABYTKU NIERUCHOMEGO		3. Miejscowość WARDYŃ
1. Nazwa DOM	2. Czas powstania 1915 r.	4. Adres Wardyn 31 73-200 Choszczno	5. Przynależność administracyjna województwo: ZACHODNIOPOMORSKIE powiat: CHOSZCZEŃSKI gmina: CHOSZCZNO
8. Fotografia z opisem wskazującym orientację albo mapa z zaznaczonym stanowiskiem archeologicznym			6. Formy ochrony decyzja o warunkach zabudowy
 			7. Opracowanie karty adresowej (autor, data, podpis) W. Dopierata, I. Sobierajska 23.07.2012 r.
			

GEZ	KARTA ADRESOWA ZABYTKU NIERUCHOMEGO		3. Miejscowość WARDYŃ
1. Nazwa DOM		2. Czas powstania k. XIX w.	4. Adres Wardyń 14 73-200 Choszczno
8. Fotografia z opisem wskazującym orientację albo mapa z zaznaczonym stanowiskiem archeologicznym 			5. Przynależność administracyjna województwo: ZACHODNIOPOMORSKIE powiat: CHOSZCZEŃSKI gmina: CHOSZCZNO
			6. Formy ochrony decyzja o warunkach zabudowy
			7. Opracowanie karty adresowej (autor, data, podpis) W. Dopierała, I. Sobierajska 23.07.2012 r. 

GEZ	KARTA ADRESOWA ZABYTKU NIERUCHOMEGO		3. Miejscowość WARDYŃ
1. Nazwa SZKOŁA, ob. dom		2. Czas powstania 1914 r.	4. Adres Wardyń 49 73-200 Choszczno
8. Fotografia z opisem wskazującym orientację albo mapa z zaznaczonym stanowiskiem archeologicznym 			5. Przynależność administracyjna województwo: ZACHODNIOPOMORSKIE powiat: CHOSZCZEŃSKI gmina: CHOSZCZNO
			6. Formy ochrony decyzja o warunkach zabudowy
			7. Opracowanie karty adresowej (autor, data, podpis) W. Dopierała, I. Sobierajska 23.07.2012 r. 

GEZ	KARTA ADRESOWA ZABYTKU NIERUCHOMEGO	3. Miejscowość WARDYŃ
1. Nazwa GORZELNIA w zespole dworsko-folwarcznym	2. Czas powstania 4 ćw. XIX w.	4. Adres Wardyn 73-200 Choszczno
8. Fotografia z opisem wskazującym orientację albo mapa z zaznaczonym stanowiskiem archeologicznym 		5. Przynależność administracyjna województwo: ZACHODNIOPOMORSKIE powiat: CHOSZCZEŃSKI gmina: CHOSZCZNO
		6. Formy ochrony decyzja o warunkach zabudowy
		7. Opracowanie karty adresowej (autor, data, podpis) W. Dopierala, I. Sobierajska 23.07.2012 r. 

GEZ	KARTA ADRESOWA ZABYTKU NIERUCHOMEGO	3. Miejscowość ZAMĘCIN
1. Nazwa KOŚCIÓŁ PAR. P.W. NIEPOKALANEGO POCĘCIA NMP	2. Czas powstania wieża XV w., korpus 1889 r.	4. Adres Zamęcin 73-200 Choszczno
8. Fotografia z opisem wskazującym orientację albo mapa z zaznaczonym stanowiskiem archeologicznym  		5. Przynależność administracyjna województwo: ZACHODNIOPOMORSKIE powiat: CHOSZCZEŃSKI gmina: CHOSZCZNO 6. Formy ochrony rejestr zabytków Nr 330 z dnia 31.12.1990 r. 7. Opracowanie karty adresowej (autor, data, podpis) W. Dopierała, I. Sobierajska 23.07.2012 r. 

GEZ	KARTA ADRESOWA ZABYTKU NIERUCHOMEGO		3. Miejscowość WYSOKIE
1. Nazwa PARK DWORSKI		2. Czas powstania 1 poł. XIX w., powiększony XIX/XX w.	4. Adres Wysokie 73-200 Choszczno
8. Fotografia z opisem wskazującym orientację albo mapa z zaznaczonym stanowiskiem archeologicznym			5. Przynależność administracyjna województwo: ZACHODNIOPOMORSKIE powiat: CHOSZCZEŃSKI gmina: CHOSZCZNO
			6. Formy ochrony decyzja o warunkach zabudowy
			7. Opracowanie karty adresowej (autor, data, podpis) W. Dopierala, I. Sobierajska 23.07.2012 r. 

GEZ	KARTA ADRESOWA ZABYTKU NIERUCHOMEGO	3. Miejscowość WARDYŃ
1. Nazwa BUDYNEK GOSPODARCZY w zespole stacji kolejowej	2. Czas powstania k. XIX w.	4. Adres Wardyń 65 73-200 Choszczno
8. Fotografia z opisem wskazującym orientację albo mapa z zaznaczonym stanowiskiem archeologicznym  		5. Przynależność administracyjna województwo: ZACHODNIOPOMORSKIE powiat: CHOSZCZEŃSKI gmina: CHOSZCZNO
		6. Formy ochrony decyzja o warunkach zabudowy
		7. Opracowanie karty adresowej (autor, data, podpis) W. Dopierała, I. Sobierajska 23.07.2012 r. 

GEZ	KARTA ADRESOWA ZABYTKU NIERUCHOMEGO		3. Miejscowość WARDYŃ
1. Nazwa DOM w zespole stacji kolejowej		2. Czas powstania k. XIX w.	4. Adres Wardyń 65 73-200 Choszczno
8. Fotografia z opisem wskazującym orientację albo mapa z zaznaczonym stanowiskiem archeologicznym			5. Przynależność administracyjna województwo: ZACHODNIOPOMORSKIE powiat: CHOSZCZEŃSKI gmina: CHOSZCZNO
			6. Formy ochrony decyzja o warunkach zabudowy
			7. Opracowanie karty adresowej (autor, data, podpis) W. Dopierała, I. Sobierajska 23.07.2012 r. 

GEZ	KARTA ADRESOWA ZABYTKU NIERUCHOMEGO	3. Miejscowość WARDYŃ
1. Nazwa BUDYNEK GOSPODARCZY w zespole stacji kolejowej	2. Czas powstania k. XIX w.	4. Adres Wardyń 67 73-200 Choszczno
8. Fotografia z opisem wskazującym orientację albo mapa z zaznaczonym stanowiskiem archeologicznym		5. Przynależność administracyjna województwo: ZACHODNIOPOMORSKIE powiat: CHOSZCZEŃSKI gmina: CHOSZCZNO 6. Formy ochrony decyzja o warunkach zabudowy 7. Opracowanie karty adresowej (autor, data, podpis) W. Dopierała, I. Sobierajska 23.07.2012 r. 
 		

GEZ	KARTA ADRESOWA ZABYTKU NIERUCHOMEGO		3. Miejscowość WARDYŃ
1. Nazwa DOM w zespole stacji kolejowej		2. Czas powstania k. XIX w.	4. Adres Wardyń 67 73-200 Choszczno
8. Fotografia z opisem wskazującym orientację albo mapa z zaznaczonym stanowiskiem archeologicznym			5. Przynależność administracyjna województwo: ZACHODNIOPOMORSKIE powiat: CHOSZCZEŃSKI gmina: CHOSZCZNO
 			6. Formy ochrony decyzja o warunkach zabudowy 7. Opracowanie karty adresowej (autor, data, podpis) W. Dopierała, I. Sobierajska 23.07.2012 r. 

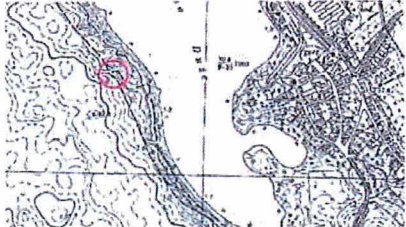
GEZ	KARTA ADRESOWA ZABYTKU NIERUCHOMEGO	3. Miejscowość WARDYŃ
1. Nazwa STACJA KOLEJOWA, ob. budynek mieszkalno-gospodarczy w zespole stacji kolejowej		4. Adres Wardyń 69 73-200 Choszczno
2. Czas powstania I. 10 XX w.		5. Przynależność administracyjna województwo: ZACHODNIOPOMORSKIE powiat: CHOSZCZEŃSKI gmina: CHOSZCZNO
8. Fotografia z opisem wskazującym orientację albo mapa z zaznaczonym stanowiskiem archeologicznym  		6. Formy ochrony decyzja o warunkach zabudowy
		7. Opracowanie karty adresowej (autor, data, podpis) W. Dopierała, I. Sobierajska 23.07.2012 r. 


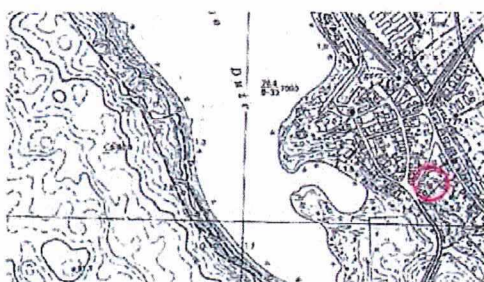

GEZ	KARTA ADRESOWA ZABYTKU NIERUCHOMEGO		3. Miejscowość WARDYŃ
1. Nazwa DOM		2. Czas powstania XIX/XX w.	4. Adres Wardyń 32 73-200 Choszczno
8. Fotografia z opisem wskazującym orientację albo mapa z zaznaczonym stanowiskiem archeologicznym			5. Przynależność administracyjna województwo: ZACHODNIOPOMORSKIE powiat: CHOSZCZEŃSKI gmina: CHOSZCZNO 6. Formy ochrony decyzja o warunkach zabudowy 7. Opracowanie karty adresowej (autor, data, podpis) W. Dopierała, I. Sobierajska 23.07.2012 r. 
 			

GEZ	KARTA ADRESOWA ZABYTKU NIERUCHOMEGO		3. Miejscowość KORYTOWO
1. Nazwa DOM RZĄDCY w zespole dworsko-folwarcznym	2. Czas powstania 2 poł. XIX w., rozbud. I. 10 XX w.	4. Adres Korytowo ul. Parkowa 56 73-200 Choszczno	
8. Fotografia z opisem wskazującym orientację albo mapa z zaznaczonym stanowiskiem archeologicznym			5. Przynależność administracyjna województwo: ZACHODNIOPOMORSKIE powiat: CHOSZCZEŃSKI gmina: CHOSZCZNO
			6. Formy ochrony decyzja o warunkach zabudowy
			7. Opracowanie karty adresowej (autor, data, podpis) W. Dopierala, I. Sobierajska 23.07.2012 r. 

GEZ	KARTA ADRESOWA ZABYTKU NIERUCHOMEGO		3. Miejscowość KORYTOWO
1. Nazwa PARK w zespole dworsko-folwarcznym		2. Czas powstania 2 poł. XVIII w.	4. Adres Korytowo ul. Parkowa 73-200 Choszczno
8. Fotografia z opisem wskazującym orientację albo mapa z zaznaczonym stanowiskiem archeologicznym			5. Przynależność administracyjna województwo: ZACHODNIOPOMORSKIE powiat: CHOSZCZEŃSKI gmina: CHOSZCZNO
			6. Formy ochrony rejestr zabytków Nr 604 z dnia 26.08.2010 r.
			7. Opracowanie karty adresowej (autor, data, podpis) W. Dopierała, I. Sobierajska 23.07.2012 r. 

GEZ	KARTA ADRESOWA ZABYTKU NIERUCHOMEGO		3. Miejscowość KORYTOWO
1. Nazwa DWÓR w zespole dworsko-folwarcznym		2. Czas powstania 2 poł. XVIII w., rozbud. 1830-1890 r.	4. Adres Korytowo ul. Parkowa 55 73-200 Choszczno
8. Fotografia z opisem wskazującym orientację albo mapa z zaznaczonym stanowiskiem archeologicznym			5. Przynależność administracyjna województwo: ZACHODNIOPOMORSKIE powiat: CHOSZCZEŃSKI gmina: CHOSZCZNO
			6. Formy ochrony rejestr zabytków Nr 301 z dnia 5.07.1958 r. i Nr 291 z dnia 22.11.1979 r.
			7. Opracowanie karty adresowej (autor, data, podpis) W. Dopierała, I. Sobierajska 23.07.2012 r. 

GEZ	KARTA ADRESOWA ZABYTKU NIERUCHOMEGO		3. Miejscowość KORYTOWO
1. Nazwa CMENTARZ RODOWY (grobowiec z kaplicą - ruina)		2. Czas powstania XVIII/XIX w.	4. Adres Korytowo 73-200 Choszczno
8. Fotografia z opisem wskazującym orientację albo mapa z zaznaczonym stanowiskiem archeologicznym  			5. Przynależność administracyjna województwo: ZACHODNIOPOMORSKIE powiat: CHOSZCZEŃSKI gmina: CHOSZCZNO
6. Formy ochrony decyzja o warunkach zabudowy			7. Opracowanie karty adresowej (autor, data, podpis) W. Dopierała, I. Sobierajska 23.07.2012 r. 

GEZ	KARTA ADRESOWA ZABYTKU NIERUCHOMEGO		3. Miejscowość KORYTOWO
1. Nazwa CMENTARZ EWANGELICKI		2. Czas powstania 1 poł. XIX w.	4. Adres Korytowo 73-200 Choszczno
8. Fotografia z opisem wskazującym orientację albo mapa z zaznaczonym stanowiskiem archeologicznym			5. Przynależność administracyjna województwo: ZACHODNIOPOMORSKIE powiat: CHOSZCZEŃSKI gmina: CHOSZCZNO
			6. Formy ochrony decyzja o warunkach zabudowy
			7. Opracowanie karty adresowej (autor, data, podpis) W. Dopierala, I. Sobierajska 23.07.2012 r. 

GEZ	KARTA ADRESOWA ZABYTKU NIERUCHOMEGO		3. Miejscowość KORYTOWO
1. Nazwa PLEBANIA w zespole kościoła p.w. św. Stanisława Kostki		2. Czas powstania 4 ćw. XIX w.	4. Adres Korytowo ul. Kościelna 4 73-200 Choszczno
8. Fotografia z opisem wskazującym orientację albo mapa z zaznaczonym stanowiskiem archeologicznym			5. Przynależność administracyjna województwo: ZACHODNIOPOMORSKIE powiat: CHOSZCZEŃSKI gmina: CHOSZCZNO
			6. Formy ochrony decyzja o warunkach zabudowy
			7. Opracowanie karty adresowej (autor, data, podpis) W. Dopierata, I. Sobierajska 23.07.2012 r. 

GEZ	KARTA ADRESOWA ZABYTKU NIERUCHOMEGO		3. Miejscowość KORYTOWO
1. Nazwa CMENTARZ PRZYKOŚCIELNY w zespole kościoła p.w. św. Stanisława Kostki		2. Czas powstania k. XIII w.	4. Adres Korytowo ul. Kościelna 73-200 Choszczno
8. Fotografia z opisem wskazującym orientację albo mapa z zaznaczonym stanowiskiem archeologicznym			5. Przynależność administracyjna województwo: ZACHODNIOPOMORSKIE powiat: CHOSZCZEŃSKI gmina: CHOSZCZNO
			6. Formy ochrony decyzja o warunkach zabudowy
			7. Opracowanie karty adresowej (autor, data, podpis) W. Dopierała, I. Sobierajska 23.07.2012 r. 

GEZ	KARTA ADRESOWA ZABYTKU NIERUCHOMEGO		3. Miejscowość KORYTOWO
1. Nazwa KOŚCIÓŁ PAR. P.W. ŚW. STANISŁAWA KOSTKI		2. Czas powstania k. XIII w., przebud. 2 poł. XVI w., XIX w.	4. Adres Korytowo ul. Kościelna 73-200 Choszczno
8. Fotografia z opisem wskazującym orientację albo mapa z zaznaczonym stanowiskiem archeologicznym			5. Przynależność administracyjna województwo: ZACHODNIOPOMORSKIE powiat: CHOSZCZEŃSKI gmina: CHOSZCZNO
			6. Formy ochrony rejestr zabytków Nr 651 z dnia 18.06.1958 r.
			7. Opracowanie karty adresowej (autor, data, podpis) W. Dopierała, I. Sobierajska 23.07.2012 r. 

GEZ	KARTA ADRESOWA ZABYTKU NIERUCHOMEGO		3. Miejscowość KOPLIN
1. Nazwa DWÓR		2. Czas powstania I. 10 XX w.	4. Adres Koplin 4 a-b 73-200 Choszczno
8. Fotografia z opisem wskazującym orientację albo mapa z zaznaczonym stanowiskiem archeologicznym			5. Przynależność administracyjna województwo: ZACHODNIOPOMORSKIE powiat: CHOSZCZEŃSKI gmina: CHOSZCZNO
			6. Formy ochrony decyzja o warunkach zabudowy 7. Opracowanie karty adresowej (autor, data, podpis) W. Dopierała, I. Sobierajska 23.07.2012 r. 

GEZ	KARTA ADRESOWA ZABYTKU NIERUCHOMEGO		3. Miejscowość KOŁKI
1. Nazwa BUDYNEK INWENTARSKI w zagrodzie		2. Czas powstania 1873 r.	4. Adres Kołki 51 73-200 Choszczno
8. Fotografia z opisem wskazującym orientację albo mapa z zaznaczonym stanowiskiem archeologicznym			5. Przynależność administracyjna województwo: ZACHODNIOPOMORSKIE powiat: CHOSZCZEŃSKI gmina: CHOSZCZNO
 			6. Formy ochrony decyzja o warunkach zabudowy
			7. Opracowanie karty adresowej (autor, data, podpis) W. Dopierała, I. Sobierajska 23.07.2012 r. 

GEZ	KARTA ADRESOWA ZABYTKU NIERUCHOMEGO		3. Miejscowość KOŁKI
1. Nazwa DOM w zagrodzie		2. Czas powstania 4 ćw. XIX w.	4. Adres Kołki 51 73-200 Choszczno
8. Fotografia z opisem wskazującym orientację albo mapa z zaznaczonym stanowiskiem archeologicznym  			5. Przynależność administracyjna województwo: ZACHODNIOPOMORSKIE powiat: CHOSZCZEŃSKI gmina: CHOSZCZNO 6. Formy ochrony decyzja o warunkach zabudowy
			7. Opracowanie karty adresowej (autor, data, podpis) W. Dopierata, I. Sobierajska 23.07.2012 r. 

GEZ	KARTA ADRESOWA ZABYTKU NIERUCHOMEGO	3. Miejscowość KOŁKI
1. Nazwa LEŚNICZÓWKA	2. Czas powstania I. 10 XX w.	4. Adres Kołki 36 73-200 Choszczno
8. Fotografia z opisem wskazującym orientację albo mapa z zaznaczonym stanowiskiem archeologicznym		5. Przynależność administracyjna województwo: ZACHODNIOPOMORSKIE powiat: CHOSZCZEŃSKI gmina: CHOSZCZNO
 		6. Formy ochrony decyzja o warunkach zabudowy
		7. Opracowanie karty adresowej (autor, data, podpis) W. Dopierała, I. Sobierajska 23.07.2012 r. 

GEZ	KARTA ADRESOWA ZABYTKU NIERUCHOMEGO	3. Miejscowość KOLKI
1. Nazwa DOM	2. Czas powstania 4 ćw. XIX w.	4. Adres Kolki 30 73-200 Choszczno
8. Fotografia z opisem wskazującym orientację albo mapa z zaznaczonym stanowiskiem archeologicznym 		5. Przynależność administracyjna województwo: ZACHODNIOPOMORSKIE powiat: CHOSZCZEŃSKI gmina: CHOSZCZNO
		6. Formy ochrony decyzja o warunkach zabudowy
		7. Opracowanie karty adresowej (autor, data, podpis) W. Dopierała, I. Sobierajska 23.07.2012 r. 

GEZ	KARTA ADRESOWA ZABYTKU NIERUCHOMEGO		3. Miejscowość KOŁKI
1. Nazwa DOM	2. Czas powstania 1881 r.	4. Adres Kołki 18 73-200 Choszczno	
8. Fotografia z opisem wskazującym orientację albo mapa z zaznaczonym stanowiskiem archeologicznym			5. Przynależność administracyjna województwo: ZACHODNIOPOMORSKIE powiat: CHOSZCZEŃSKI gmina: CHOSZCZNO
			6. Formy ochrony decyzja o warunkach zabudowy
			7. Opracowanie karty adresowej (autor, data, podpis) W. Dopierała, I. Sobierajska 23.07.2012 r. 

GEZ	KARTA ADRESOWA ZABYTKU NIERUCHOMEGO		3. Miejscowość KOŁKI
1. Nazwa DOM		2. Czas powstania pocz. XX w.	4. Adres Kołki 5 73-200 Choszczno
8. Fotografia z opisem wskazującym orientację albo mapa z zaznaczonym stanowiskiem archeologicznym			5. Przynależność administracyjna województwo: ZACHODNIOPOMORSKIE powiat: CHOSZCZEŃSKI gmina: CHOSZCZNO
 			6. Formy ochrony decyzja o warunkach zabudowy
			7. Opracowanie karty adresowej (autor, data, podpis) W. Dopierala, I. Sobierajska 23.07.2012 r. 