

GEZ	KARTA ADRESOWA ZABYTKU NIERUCHOMEGO		3. Miejscowość SULISZEWO
1. Nazwa BUDYNEK INWENTARSKI w zagrodzie		2. Czas powstania 4 ćw. XIX w.	4. Adres Suliszewo ul. Zielona 33/1, 33/2 73-200 Choszczno
8. Fotografia z opisem wskazującym orientację albo mapa z zaznaczonym stanowiskiem archeologicznym  			5. Przynależność administracyjna województwo: ZACHODNIOPOMORSKIE powiat: CHOSZCZEŃSKI gmina: CHOSZCZNO
			6. Formy ochrony decyzja o warunkach zabudowy
			7. Opracowanie karty adresowej (autor, data, podpis) W. Dopierała, I. Sobierajska 23.07.2012 r. 

GEZ	KARTA ADRESOWA ZABYTKU NIERUCHOMEGO		3. Miejscowość RADACZEWO
1. Nazwa MAGAZYN w zespole folwarcznym		2. Czas powstania 3 ćw. XIX w.	4. Adres Radaczewo 73-200 Choszczno
8. Fotografia z opisem wskazującym orientację albo mapa z zaznaczonym stanowiskiem archeologicznym  			5. Przynależność administracyjna województwo: ZACHODNIOPOMORSKIE powiat: CHOSZCZEŃSKI gmina: CHOSZCZNO
			6. Formy ochrony decyzja o warunkach zabudowy
			7. Opracowanie karty adresowej (autor, data, podpis) W. Dopierała, I. Sobierajska 23.07.2012 r. 

GEZ	KARTA ADRESOWA ZABYTKU NIERUCHOMEGO		3. Miejscowość RADACZEWO
1. Nazwa KUŹNIA w zespole folwarcznym		2. Czas powstania 1864 r.	4. Adres Radaczewo 73-200 Choszczno
8. Fotografia z opisem wskazującym orientację albo mapa z zaznaczonym stanowiskiem archeologicznym  			5. Przynależność administracyjna województwo: ZACHODNIOPOMORSKIE powiat: CHOSZCZEŃSKI gmina: CHOSZCZNO
			6. Formy ochrony decyzja o warunkach zabudowy
			7. Opracowanie karty adresowej (autor, data, podpis) W. Dopierała, I. Sobierajska 23.07.2012 r. 

GEZ	KARTA ADRESOWA ZABYTKU NIERUCHOMEGO		3. Miejscowość RADACZEWO
1. Nazwa STODOŁA w zespole folwarcznym		2. Czas powstania 1873 r.	4. Adres Radaczewo 73-200 Choszczno
8. Fotografia z opisem wskazującym orientację albo mapa z zaznaczonym stanowiskiem archeologicznym			5. Przynależność administracyjna województwo: ZACHODNIOPOMORSKIE powiat: CHOSZCZEŃSKI gmina: CHOSZCZNO
 			6. Formy ochrony decyzja o warunkach zabudowy
			7. Opracowanie karty adresowej (autor, data, podpis) W. Dopierala, I. Sobierajska 23.07.2012 r.

GEZ	KARTA ADRESOWA ZABYTKU NIERUCHOMEGO		3. Miejscowość RADACZEWO
1. Nazwa CMENTARZ EWANGELICKI		2. Czas powstania pol. XIX w.	4. Adres Radaczewo 73-200 Choszczno
8. Fotografia z opisem wskazującym orientację albo mapa z zaznaczonym stanowiskiem archeologicznym			5. Przynależność administracyjna województwo: ZACHODNIOPOMORSKIE powiat: CHOSZCZEŃSKI gmina: CHOSZCZNO
 			6. Formy ochrony rejestr zabytków Nr 359 z dnia 25.04.1991 r. 7. Opracowanie karty adresowej (autor, data, podpis) W. Dopierała, I. Sobierajska 23.07.2012 r.

GEZ	KARTA ADRESOWA ZABYTKU NIERUCHOMEGO		3. Miejscowość RADACZEWO
1. Nazwa RUINA KOŚCIOŁA Z CMENTARZEM PRZYKOŚCIELNYM		2. Czas powstania pol. XVI w.	4. Adres Radaczewo 73-200 Choszczno
8. Fotografia z opisem wskazującym orientację albo mapa z zaznaczonym stanowiskiem archeologicznym			5. Przynależność administracyjna województwo: ZACHODNIOPOMORSKIE powiat: CHOSZCZEŃSKI gmina: CHOSZCZNO
			6. Formy ochrony rejestr zabytków Nr 621 z dnia 23.04.1991 r.
			7. Opracowanie karty adresowej (autor, data, podpis) W. Dopierała, I. Sobierajska 23.07.2012 r. 

GEZ	KARTA ADRESOWA ZABYTKU NIERUCHOMEGO		3. Miejscowość PŁOKI
1. Nazwa PARK DWORSKI	2. Czas powstania k. XIX w.	4. Adres Płoki 73-200 Choszczno	
8. Fotografia z opisem wskazującym orientację albo mapa z zaznaczonym stanowiskiem archeologicznym			5. Przynależność administracyjna województwo: ZACHODNIOPOMORSKIE powiat: CHOSZCZEŃSKI gmina: CHOSZCZNO 6. Formy ochrony decyzja o warunkach zabudowy 7. Opracowanie karty adresowej (autor, data, podpis) W. Dopierała, I. Sobierajska 23.07.2012 r.
 			

GEZ	KARTA ADRESOWA ZABYTKU NIERUCHOMEGO		3. Miejscowość ZWIERZYN
1. Nazwa DOM		2. Czas powstania l. 10/20 XX w.	4. Adres Zwierzyn 29 73-200 Choszczno
8. Fotografia z opisem wskazującym orientację albo mapa z zaznaczonym stanowiskiem archeologicznym  			5. Przynależność administracyjna województwo: ZACHODNIOPOMORSKIE powiat: CHOSZCZEŃSKI gmina: CHOSZCZNO
			6. Formy ochrony decyzja o warunkach zabudowy
			7. Opracowanie karty adresowej (autor, data, podpis) W. Dopierała, I. Sobierajska 23.07.2012 r. 

GEZ	KARTA ADRESOWA ZABYTKU NIERUCHOMEGO		3. Miejscowość ZWIERZYN
1. Nazwa DOM		2. Czas powstania l. 10 XX w.	4. Adres Zwierzyn 10 73-200 Choszczno
8. Fotografia z opisem wskazującym orientację albo mapa z zaznaczonym stanowiskiem archeologicznym  			5. Przynależność administracyjna województwo: ZACHODNIOPOMORSKIE powiat: CHOSZCZEŃSKI gmina: CHOSZCZNO
			6. Formy ochrony decyzja o warunkach zabudowy
			7. Opracowanie karty adresowej (autor, data, podpis) W. Dopierała, I. Sobierajska 23.07.2012 r. 

GEZ	KARTA ADRESOWA ZABYTKU NIERUCHOMEGO		3. Miejscowość ZWIERZYN
1. Nazwa STODOŁA FOLWARCZNA		2. Czas powstania 4 ćw. XIX w.	4. Adres Zwierzyn 73-200 Choszczno
8. Fotografia z opisem wskazującym orientację albo mapa z zaznaczonym stanowiskiem archeologicznym  			5. Przynależność administracyjna województwo: ZACHODNIOPOMORSKIE powiat: CHOSZCZEŃSKI gmina: CHOSZCZNO
			6. Formy ochrony decyzja o warunkach zabudowy
			7. Opracowanie karty adresowej (autor, data, podpis) W. Dopierała, I. Sobierajska 23.07.2012 r. 

GEZ	KARTA ADRESOWA ZABYTKU NIERUCHOMEGO		3. Miejscowość ZWIERZYN
1. Nazwa CMENTARZ EWANGELICKI		2. Czas powstania 4 ćw. XIX w.	4. Adres Zwierzyn 73-200 Choszczno
8. Fotografia z opisem wskazującym orientację albo mapa z zaznaczonym stanowiskiem archeologicznym  			5. Przynależność administracyjna województwo: ZACHODNIOPOMORSKIE powiat: CHOSZCZEŃSKI gmina: CHOSZCZNO
			6. Formy ochrony decyzja o warunkach zabudowy
			7. Opracowanie karty adresowej (autor, data, podpis) W. Dopierała, I. Sobierajska 23.07.2012 r. 

GEZ	KARTA ADRESOWA ZABYTKU NIERUCHOMEGO		3. Miejscowość ZAMĘCIN
1. Nazwa DOM		2. Czas powstania k. XIX w.	4. Adres Zamęcin 88 73-200 Choszczno
8. Fotografia z opisem wskazującym orientację albo mapa z zaznaczonym stanowiskiem archeologicznym			5. Przynależność administracyjna województwo: ZACHODNIOPOMORSKIE powiat: CHOSZCZEŃSKI gmina: CHOSZCZNO 6. Formy ochrony decyzja o warunkach zabudowy 7. Opracowanie karty adresowej (autor, data, podpis) W. Dopierała, I. Sobierajska 23.07.2012 r.
 			

GEZ	KARTA ADRESOWA ZABYTKU NIERUCHOMEGO		3. Miejscowość ZAMĘCIN
1. Nazwa DOM		2. Czas powstania I. 20 XX w.	4. Adres Zamęcin 78 73-200 Choszczno
8. Fotografia z opisem wskazującym orientację albo mapa z zaznaczonym stanowiskiem archeologicznym			5. Przynależność administracyjna województwo: ZACHODNIOPOMORSKIE powiat: CHOSZCZEŃSKI gmina: CHOSZCZNO 6. Formy ochrony decyzja o warunkach zabudowy 7. Opracowanie karty adresowej (autor, data, podpis) W. Dopierała, I. Sobierajska 23.07.2012 r.
			

GEZ	KARTA ADRESOWA ZABYTKU NIERUCHOMEGO		3. Miejscowość ZAMĘCIN
1. Nazwa DOM		2. Czas powstania pocz. XX w.	4. Adres Zamęcin 77 73-200 Choszczno
8. Fotografia z opisem wskazującym orientację albo mapa z zaznaczonym stanowiskiem archeologicznym 			5. Przynależność administracyjna województwo: ZACHODNIOPOMORSKIE powiat: CHOSZCZEŃSKI gmina: CHOSZCZNO
			6. Formy ochrony decyzja o warunkach zabudowy
			7. Opracowanie karty adresowej (autor, data, podpis) W. Dopierała. I. Sobierajska 23.07.2012 r. 

GEZ	KARTA ADRESOWA ZABYTKU NIERUCHOMEGO		3. Miejscowość ZAMĘCIN
1. Nazwa MŁYN Z DOMEM MIESZKALNYM		2. Czas powstania I. 10/20 XX w.	4. Adres Zamęcin 71 73-200 Choszczno
8. Fotografia z opisem wskazującym orientację albo mapa z zaznaczonym stanowiskiem archeologicznym			5. Przynależność administracyjna województwo: ZACHODNIOPOMORSKIE powiat: CHOSZCZEŃSKI gmina: CHOSZCZNO 6. Formy ochrony decyzja o warunkach zabudowy 7. Opracowanie karty adresowej (autor, data, podpis) W. Dopierała, I. Sobierajska 23.07.2012 r.
 			

GEZ	KARTA ADRESOWA ZABYTKU NIERUCHOMEGO		3. Miejscowość ZAMĘCIN
1. Nazwa STODOŁA w zagrodzie		2. Czas powstania 1879 r.	4. Adres Zamęcin 68 73-200 Choszczno
8. Fotografia z opisem wskazującym orientację albo mapa z zaznaczonym stanowiskiem archeologicznym  			5. Przynależność administracyjna województwo: ZACHODNIOPOMORSKIE powiat: CHOSZCZEŃSKI gmina: CHOSZCZNO 6. Formy ochrony decyzja o warunkach zabudowy 7. Opracowanie karty adresowej (autor, data, podpis) W. Dopierała, I. Sobierajska 23.07.2012 r. 

GEZ	KARTA ADRESOWA ZABYTKU NIERUCHOMEGO		3. Miejscowość ZAMĘCIN
1. Nazwa BUDYNEK INWENTARSKO – MAGAZYNOWY w zagrodzie		2. Czas powstania 1869 r.	4. Adres Zamęcin 68 73-200 Choszczno
8. Fotografia z opisem wskazującym orientację albo mapa z zaznaczonym stanowiskiem archeologicznym			5. Przynależność administracyjna województwo: ZACHODNIOPOMORSKIE powiat: CHOSZCZEŃSKI gmina: CHOSZCZNO 6. Formy ochrony decyzja o warunkach zabudowy 7. Opracowanie karty adresowej (autor, data, podpis) W. Dopierała, I. Sobierajska 23.07.2012 r.
			

GEZ	KARTA ADRESOWA ZABYTKU NIERUCHOMEGO		3. Miejscowość ZAMĘCIN
1. Nazwa DOM w zagrodzie		2. Czas powstania 1871 r.	4. Adres Zamęcin 68 73-200 Choszczno
8. Fotografia z opisem wskazującym orientację albo mapa z zaznaczonym stanowiskiem archeologicznym  			5. Przynależność administracyjna województwo: ZACHODNIOPOMORSKIE powiat: CHOSZCZEŃSKI gmina: CHOSZCZNO
			6. Formy ochrony decyzja o warunkach zabudowy
			7. Opracowanie karty adresowej (autor, data, podpis) W. Dopierała, I. Sobierajska 23.07.2012 r. 


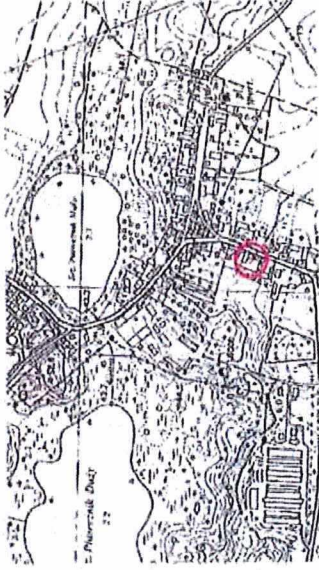
GEZ	KARTA ADRESOWA ZABYTKU NIERUCHOMEGO		3. Miejscowość ZAMEĆCIN
1. Nazwa BUDYNEK MIESZKALNO – INWENTARSKI		2. Czas powstania 1909 r.	4. Adres Zamećcin 64 73-200 Choszczno
8. Fotografia z opisem wskazującym orientację albo mapa z zaznaczonym stanowiskiem archeologicznym			5. Przynależność administracyjna województwo: ZACHODNIOPOMORSKIE powiat: CHOSZCZEŃSKI gmina: CHOSZCZNO 6. Formy ochrony decyzja o warunkach zabudowy 7. Opracowanie karty adresowej (autor, data, podpis) W. Dopierała, I. Sobierajska 23.07.2012 r. 
 			


GEZ	KARTA ADRESOWA ZABYTKU NIERUCHOMEGO		3. Miejscowość ZAMĘCIN
1. Nazwa BUDYNEK INWENTARSKI w zagrodzie		2. Czas powstania 1909 r.	4. Adres Zamęcín 63 73-200 Choszczno
8. Fotografia z opisem wskazującym orientację albo mapa z zaznaczonym stanowiskiem archeologicznym  			
			5. Przynależność administracyjna województwo: ZACHODNIOPOMORSKIE powiat: CHOSZCZEŃSKI gmina: CHOSZCZNO
			6. Formy ochrony decyzja o warunkach zabudowy
			7. Opracowanie karty adresowej (autor, data, podpis) W. Dopierała, I. Sobierajska 23.07.2012 r. 

GEZ	KARTA ADRESOWA ZABYTKU NIERUCHOMEGO		3. Miejscowość ZAMĘCIN
1. Nazwa DOM w zagrodzie		2. Czas powstania I. 10 XX w.	4. Adres Zamęcin 63 73-200 Choszczno
8. Fotografia z opisem wskazującym orientację albo mapa z zaznaczonym stanowiskiem archeologicznym			5. Przynależność administracyjna województwo: ZACHODNIOPOMORSKIE powiat: CHOSZCZEŃSKI gmina: CHOSZCZNO 6. Formy ochrony decyzja o warunkach zabudowy 7. Opracowanie karty adresowej (autor, data, podpis) W. Dopierała, I. Sobierajska 23.07.2012 r.
 			

GEZ	KARTA ADRESOWA ZABYTKU NIERUCHOMEGO		3. Miejscowość PIASECZNIK
1. Nazwa DOM		2. Czas powstania 1926 r.	4. Adres Piasecznik 48 73-200 Choszczno
8. Fotografia z opisem wskazującym orientację albo mapa z zaznaczonym stanowiskiem archeologicznym			5. Przynależność administracyjna województwo: ZACHODNIOPOMORSKIE powiat: CHOSZCZEŃSKI gmina: CHOSZCZNO
 			6. Formy ochrony decyzja o warunkach zabudowy
			7. Opracowanie karty adresowej (autor, data, podpis) W. Dopierała, I. Sobierajska 23.07.2012 r. 

GEZ	KARTA ADRESOWA ZABYTKU NIERUCHOMEGO		3. Miejscowość PIASECZNIK
1. Nazwa DOM		2. Czas powstania XIX/XX w.	4. Adres Piasecznik 15 73-200 Choszczno
8. Fotografia z opisem wskazującym orientację albo mapa z zaznaczonym stanowiskiem archeologicznym			5. Przynależność administracyjna województwo: ZACHODNIOPOMORSKIE powiat: CHOSZCZEŃSKI gmina: CHOSZCZNO
			6. Formy ochrony decyzja o warunkach zabudowy 7. Opracowanie karty adresowej (autor, data, podpis) W. Dopierała, I. Sobierajska 23.07.2012 r.

GEZ	KARTA ADRESOWA ZABYTKU NIERUCHOMEGO		3. Miejscowość PIASECZNIK
1. Nazwa BUDYNEK INWENTARSKI w zagrodzie	2. Czas powstania XIX/XX w.	<p>8. Fotografia z opisem wskazującym orientację albo mapa z zaznaczonym stanowiskiem archeologicznym</p>  	4. Adres Piasecznik 7 73-200 Choszczno
			5. Przynależność administracyjna województwo: ZACHODNIOPOMORSKIE powiat: CHOSZCZEŃSKI gmina: CHOSZCZNO
		6. Formy ochrony decyzja o warunkach zabudowy	7. Opracowanie karty adresowej (autor, data, podpis) W. Doplerata, I. Sobierajska 23.07.2012 r.

GEZ	KARTA ADRESOWA ZABYTKU NIERUCHOMEGO		3. Miejscowość PIASECZNIK
1. Nazwa BUDYNEK INWENTARSKO-MAGAZYNOWY w zagrodzie		2. Czas powstania XIX/XX w.	4. Adres Piasecznik 6 73-200 Choszczno
8. Fotografia z opisem wskazującym orientację albo mapa z zaznaczonym stanowiskiem archeologicznym  			5. Przynależność administracyjna województwo: ZACHODNIOPOMORSKIE powiat: CHOSZCZEŃSKI gmina: CHOSZCZNO
			6. Formy ochrony decyzja o warunkach zabudowy
			7. Opracowanie karty adresowej (autor, data, podpis) W. Dopierata, I. Sobierajska 23.07.2012 r. 

GEZ	KARTA ADRESOWA ZABYTKU NIERUCHOMEGO		3. Miejscowość PIASECZNIK
1. Nazwa CZWORAK w zespole folwarcznym		2. Czas powstania I. 10 XX w.	4. Adres Piasecznik 33-34 73-200 Choszczno
8. Fotografia z opisem wskazującym orientację albo mapa z zaznaczonym stanowiskiem archeologicznym 			5. Przynależność administracyjna województwo: ZACHODNIOPOMORSKIE powiat: CHOSZCZEŃSKI gmina: CHOSZCZNO
			6. Formy ochrony decyzja o warunkach zabudowy
			7. Opracowanie karty adresowej (autor, data, podpis) W. Dopierata, I. Sobierajska 23.07.2012 r. 

GEZ	KARTA ADRESOWA ZABYTKU NIERUCHOMEGO		3. Miejscowość PIASECZNIK
1. Nazwa CZWORAK w zespole folwarcznym		2. Czas powstania I. 10 XX w.	4. Adres Piasecznik 31-32 73-200 Choszczno
8. Fotografia z opisem wskazującym orientację albo mapa z zaznaczonym stanowiskiem archeologicznym			5. Przynależność administracyjna województwo: ZACHODNIOPOMORSKIE powiat: CHOSZCZEŃSKI gmina: CHOSZCZNO
			6. Formy ochrony decyzja o warunkach zabudowy
			7. Opracowanie karty adresowej (autor, data, podpis) W. Dopierala, I. Sobierajska 23.07.2012 r.

GEZ	KARTA ADRESOWA ZABYTKU NIERUCHOMEGO		3. Miejscowość PIASECZNIK
1. Nazwa CZWORAK w zespole folwarcznym		2. Czas powstania I. 10 XX w.	4. Adres Piasecznik 30/1, 30/2 73-200 Choszczno
8. Fotografia z opisem wskazującym orientację albo mapa z zaznaczonym stanowiskiem archeologicznym			5. Przynależność administracyjna województwo: ZACHODNIOPOMORSKIE powiat: CHOSZCZEŃSKI gmina: CHOSZCZNO
 			6. Formy ochrony decyzja o warunkach zabudowy 7. Opracowanie karty adresowej (autor, data, podpis) W. Dopierała, I. Sobierajska 23.07.2012 r.



GEZ	KARTA ADRESOWA ZABYTKU NIERUCHOMEGO		3. Miejscowość PIASECZNIK
1. Nazwa CZWORAK w zespole folwarcznym		2. Czas powstania I. 10 XX w.	4. Adres Piasecznik 25 73-200 Choszczno
8. Fotografia z opisem wskazującym orientację albo mapa z zaznaczonym stanowiskiem archeologicznym			5. Przynależność administracyjna województwo: ZACHODNIOPOMORSKIE powiat: CHOSZCZEŃSKI gmina: CHOSZCZNO
 			6. Formy ochrony decyzja o warunkach zabudowy 7. Opracowanie karty adresowej (autor, data, podpis) W. Dopierala, I. Sobierajska 23.07.2012 r.

GEZ	KARTA ADRESOWA ZABYTKU NIERUCHOMEGO		3. Miejscowość PIASECZNIK
1. Nazwa CZWORAK w zespole folwarcznym		2. Czas powstania I. 10 XX w.	4. Adres Piasecznik 24 73-200 Choszczno
8. Fotografia z opisem wskazującym orientację albo mapa z zaznaczonym stanowiskiem archeologicznym			5. Przynależność administracyjna województwo: ZACHODNIOPOMORSKIE powiat: CHOSZCZEŃSKI gmina: CHOSZCZNO
 			6. Formy ochrony decyzja o warunkach zabudowy
			7. Opracowanie karty adresowej (autor, data, podpis) W. Dopierala, I. Sobierajska 23.07.2012 r.

GEZ	KARTA ADRESOWA ZABYTKU NIERUCHOMEGO		3. Miejscowość CHOSZCZNO
1. Nazwa DOM		2. Czas powstania XIX/XX w.	4. Adres ul. Władysława Jagiełły 16 73-200 Choszczno
8. Fotografia z opisem wskazującym orientację albo mapa z zaznaczonym stanowiskiem archeologicznym  			5. Przynależność administracyjna województwo: ZACHODNIOPOMORSKIE powiat: CHOSZCZEŃSKI gmina: CHOSZCZNO
			6. Formy ochrony decyzja o warunkach zabudowy
			7. Opracowanie karty adresowej (autor, data, podpis) W. Dopierała, I. Sobierajska 23.07.2012 r. 

GEZ	KARTA ADRESOWA ZABYTKU NIERUCHOMEGO		3. Miejscowość CHOSZCZNO
1. Nazwa DOM		2. Czas powstania I. 20 XX w.	4. Adres ul. Władysława Jagiełły 11 73-200 Choszczno
8. Fotografia z opisem wskazującym orientację albo mapa z zaznaczonym stanowiskiem archeologicznym			5. Przynależność administracyjna województwo: ZACHODNIOPOMORSKIE powiat: CHOSZCZEŃSKI gmina: CHOSZCZNO
			6. Formy ochrony decyzja o warunkach zabudowy
			7. Opracowanie karty adresowej (autor, data, podpis) W. Dopierała, I. Sobierajska 23.07.2012 r. 

GEZ	KARTA ADRESOWA ZABYTKU NIERUCHOMEGO		3. Miejscowość CHOSZCZNO
1. Nazwa DOM		2. Czas powstania I. 20/30 XX w.	4. Adres ul. Staszica 1-3 73-200 Choszczno
8. Fotografia z opisem wskazującym orientację albo mapa z zaznaczonym stanowiskiem archeologicznym			5. Przynależność administracyjna województwo: ZACHODNIOPOMORSKIE powiat: CHOSZCZEŃSKI gmina: CHOSZCZNO
			6. Formy ochrony decyzja o warunkach zabudowy
			7. Opracowanie karty adresowej (autor, data, podpis) W. Dopierala, I. Sobierajska 23.07.2012 r. 

GEZ	KARTA ADRESOWA ZABYTKU NIERUCHOMEGO		3. Miejscowość CHOSZCZNO
1. Nazwa DOM	2. Czas powstania pocz. XX w.	<p>8. Fotografia z opisem wskazującym orientację albo mapa z zaznaczonym stanowiskiem archeologicznym</p>  	4. Adres ul. Roosevelta 8 73-200 Choszczno
			5. Przynależność administracyjna województwo: ZACHODNIOPOMORSKIE powiat: CHOSZCZEŃSKI gmina: CHOSZCZNO
		6. Formy ochrony decyzja o warunkach zabudowy	
		7. Opracowanie karty adresowej (autor, data, podpis) W. Dopierala, I. Sobierajska 23.07.2012 r.	



GEZ	KARTA ADRESOWA ZABYTKU NIERUCHOMEGO		3. Miejscowość CHOSZCZNO
1. Nazwa DOM		2. Czas powstania I. 10/20 XX w.	4. Adres ul. Roosevelta 1 73-200 Choszczno
8. Fotografia z opisem wskazującym orientację albo mapa z zaznaczonym stanowiskiem archeologicznym  			5. Przynależność administracyjna województwo: ZACHODNIOPOMORSKIE powiat: CHOSZCZEŃSKI gmina: CHOSZCZNO
			6. Formy ochrony decyzja o warunkach zabudowy
			7. Opracowanie karty adresowej (autor, data, podpis) W. Dopierała, I. Sobierajska 23.07.2012 r. 

GEZ	KARTA ADRESOWA ZABYTKU NIERUCHOMEGO		3. Miejscowość CHOSZCZNO
1. Nazwa DOM. Ob. Wydział Geodezji Starostwa Powiatowego		2. Czas powstania I. 10/20 XX w.	4. Adres ul. Niedziałkowskiego 14 73-200 Choszczno
8. Fotografia z opisem wskazującym orientację albo mapa z zaznaczonym stanowiskiem archeologicznym  			5. Przynależność administracyjna województwo: ZACHODNIOPOMORSKIE powiat: CHOSZCZEŃSKI gmina: CHOSZCZNO
			6. Formy ochrony decyzja o warunkach zabudowy
			7. Opracowanie karty adresowej (autor, data, podpis) W. Dopierała, I. Sobierajska 23.07.2012 r. 

GEZ	KARTA ADRESOWA ZABYTKU NIERUCHOMEGO		3. Miejscowość CHOSZCZNO
1. Nazwa DOM		2. Czas powstania XIX/XX w.	4. Adres ul. Nadbrzeżna 4 73-200 Choszczno
8. Fotografia z opisem wskazującym orientację albo mapa z zaznaczonym stanowiskiem archeologicznym  			5. Przynależność administracyjna województwo: ZACHODNIOPOMORSKIE powiat: CHOSZCZEŃSKI gmina: CHOSZCZNO
			6. Formy ochrony decyzja o warunkach zabudowy
			7. Opracowanie karty adresowej (autor, data, podpis) W. Dopierała, I. Sobierajska 23.07.2012 r. 

GEZ	KARTA ADRESOWA ZABYTKU NIERUCHOMEGO		3. Miejscowość CHOSZCZNO
1. Nazwa DOM		2. Czas powstania I. 10/20 XX w.	4. Adres ul. Mickiewicza 23 73-200 Choszczno
8. Fotografia z opisem wskazującym orientację albo mapa z zaznaczonym stanowiskiem archeologicznym			5. Przynależność administracyjna województwo: ZACHODNIOPOMORSKIE powiat: CHOSZCZEŃSKI gmina: CHOSZCZNO 6. Formy ochrony decyzja o warunkach zabudowy 7. Opracowanie karty adresowej (autor, data, podpis) W. Dopierała, I. Sobierajska 23.07.2012 r.
 			

GEZ	KARTA ADRESOWA ZABYTKU NIERUCHOMEGO		3. Miejscowość CHOSZCZNO
1. Nazwa DOM		2. Czas powstania l. 10/20 XX w.	4. Adres ul. Mickiewicza 21 73-200 Choszczno
8. Fotografia z opisem wskazującym orientację albo mapa z zaznaczonym stanowiskiem archeologicznym			5. Przynależność administracyjna województwo: ZACHODNIOPOMORSKIE powiat: CHOSZCZEŃSKI gmina: CHOSZCZNO
 			6. Formy ochrony decyzja o warunkach zabudowy
			7. Opracowanie karty adresowej (autor, data, podpis) W. Dopierała, I. Sobierajska 23.07.2012 r. 

GEZ	KARTA ADRESOWA ZABYTKU NIERUCHOMEGO		3. Miejscowość CHOSZCZNO
1. Nazwa DOM	2. Czas powstania I. 10/20 XX w.	<p>8. Fotografia z opisem wskazującym orientację albo mapa z zaznaczonym stanowiskiem archeologicznym</p>  	4. Adres ul. Mickiewicza 20 73-200 Choszczno
			5. Przynależność administracyjna województwo: ZACHODNIOPOMORSKIE powiat: CHOSZCZEŃSKI gmina: CHOSZCZNO
			7. Opracowanie karty adresowej (autor, data, podpis) W. Dopierala, I. Sobierajska 23.07.2012 r.

GEZ	KARTA ADRESOWA ZABYTKU NIERUCHOMEGO		3. Miejscowość STARY KLUKOM
1. Nazwa KOŚCIÓŁ FIL. P.W. WNIEBOWSTĄPIENIA PAŃSKIEGO		2. Czas powstania XV w., wieża 2 poł. XIX w.	4. Adres Stary Klukom 73-200 Choszczno
8. Fotografia z opisem wskazującym orientację albo mapa z zaznaczonym stanowiskiem archeologicznym			5. Przynależność administracyjna województwo: ZACHODNIOPOMORSKIE powiat: CHOSZCZEŃSKI gmina: CHOSZCZNO 6. Formy ochrony rejestr zabytków Nr 308 z dnia 15.07.1958 r. 7. Opracowanie karty adresowej (autor, data, podpis) W. Dopierała, I. Sobierajska 23.07.2012 r.
 			

GEZ	KARTA ADRESOWA ZABYTKU NIERUCHOMEGO		3. Miejscowość SMOLEŃ
1. Nazwa DWOJAK w zespole folwarcznym		2. Czas powstania 1909 r.	4. Adres Smoleń 5 73-200 Choszczno
8. Fotografia z opisem wskazującym orientację albo mapa z zaznaczonym stanowiskiem archeologicznym 			5. Przynależność administracyjna województwo: ZACHODNIOPOMORSKIE powiat: CHOSZCZEŃSKI gmina: CHOSZCZNO
			6. Formy ochrony decyzja o warunkach zabudowy
			7. Opracowanie karty adresowej (autor, data, podpis) W. Dopierała, I. Sobierajska 23.07.2012 r. 

GEZ	KARTA ADRESOWA ZABYTKU NIERUCHOMEGO		3. Miejscowość SMOLEŃ
1. Nazwa BUDYNEK INWENTARSKO – MAGAZYNOWY w zespole folwarcznym		2. Czas powstania pocz. XX w.	4. Adres Smoleń 73-200 Choszczno
8. Fotografia z opisem wskazującym orientację albo mapa z zaznaczonym stanowiskiem archeologicznym  			5. Przynależność administracyjna województwo: ZACHODNIOPOMORSKIE powiat: CHOSZCZEŃSKI gmina: CHOSZCZNO
			6. Formy ochrony decyzja o warunkach zabudowy
			7. Opracowanie karty adresowej (autor, data, podpis) W. Dopierała, I. Sobierajska 23.07.2012 r. 

GEZ	KARTA ADRESOWA ZABYTKU NIERUCHOMEGO		3. Miejscowość SMOLEŃ
1. Nazwa CMENTARZ RODOWY		2. Czas powstania pocz. XX w.	4. Adres Smoleń 73-200 Choszczno
8. Fotografia z opisem wskazującym orientację albo mapa z zaznaczonym stanowiskiem archeologicznym  			5. Przynależność administracyjna województwo: ZACHODNIOPOMORSKIE powiat: CHOSZCZEŃSKI gmina: CHOSZCZNO
			6. Formy ochrony decyzja o warunkach zabudowy
			7. Opracowanie karty adresowej (autor, data, podpis) W. Dopierata, I. Sobierajska 23.07.2012 r. 

GEZ	KARTA ADRESOWA ZABYTKU NIERUCHOMEGO		3. Miejscowość SŁAWĘCIN
1. Nazwa BUDYNEK MIESZKALNO – INWENTARSKI		2. Czas powstania 3 ćw. XIX w., rozbud. pocz. XX w.	4. Adres Sławęcín 44 73-200 Choszczno
8. Fotografia z opisem wskazującym orientację albo mapa z zaznaczonym stanowiskiem archeologicznym  			5. Przynależność administracyjna województwo: ZACHODNIOPOMORSKIE powiat: CHOSZCZEŃSKI gmina: CHOSZCZNO
			6. Formy ochrony decyzja o warunkach zabudowy
			7. Opracowanie karty adresowej (autor, data, podpis) W. Dopierała, I. Sobierajska 23.07.2012 r. 

GEZ	KARTA ADRESOWA ZABYTKU NIERUCHOMEGO		3. Miejscowość SŁAWĘCIN
1. Nazwa DOM		2. Czas powstania pocz. XX w.	4. Adres Sławęcín 43 73-200 Choszczno
8. Fotografia z opisem wskazującym orientację albo mapa z zaznaczonym stanowiskiem archeologicznym  			5. Przynależność administracyjna województwo: ZACHODNIOPOMORSKIE powiat: CHOSZCZEŃSKI gmina: CHOSZCZNO
			6. Formy ochrony decyzja o warunkach zabudowy
			7. Opracowanie karty adresowej (autor, data, podpis) W. Dopierała, I. Sobierajska 23.07.2012 r. 

GEZ	KARTA ADRESOWA ZABYTKU NIERUCHOMEGO		3. Miejscowość SŁAWĘCIN
1. Nazwa REMIZA STRAŻACKA		2. Czas powstania I. 10 XX w.	4. Adres Sławęcín 14 73-200 Choszczno
8. Fotografia z opisem wskazującym orientację albo mapa z zaznaczonym stanowiskiem archeologicznym			5. Przynależność administracyjna województwo: ZACHODNIOPOMORSKIE powiat: CHOSZCZEŃSKI gmina: CHOSZCZNO
			6. Formy ochrony decyzja o warunkach zabudowy
			7. Opracowanie karty adresowej (autor, data, podpis) W. Dopierała, I. Sobierajska 23.07.2012 r.

GEZ	KARTA ADRESOWA ZABYTKU NIERUCHOMEGO		3. Miejscowość SŁAWĘCIN
1. Nazwa POZOSTAŁOŚCI BRAMY FOLWARCZNEJ		2. Czas powstania 3 ćw. XIX w.	4. Adres Sławęcin 73-200 Choszczno
8. Fotografia z opisem wskazującym orientację albo mapa z zaznaczonym stanowiskiem archeologicznym			5. Przynależność administracyjna województwo: ZACHODNIOPOMORSKIE powiat: CHOSZCZEŃSKI gmina: CHOSZCZNO 6. Formy ochrony decyzja o warunkach zabudowy 7. Opracowanie karty adresowej (autor, data, podpis) W. Dopierała, I. Sobierajska 23.07.2012 r.
 			

GEZ	KARTA ADRESOWA ZABYTKU NIERUCHOMEGO		3. Miejscowość SŁAWĘCIN
1. Nazwa PARK PAŁACOWY z cmentarzem rodzowym		2. Czas powstania 1855-1857 r.	4. Adres Sławęcín 73-200 Choszczno
8. Fotografia z opisem wskazującym orientację albo mapa z zaznaczonym stanowiskiem archeologicznym			5. Przynależność administracyjna województwo: ZACHODNIOPOMORSKIE powiat: CHOSZCZEŃSKI gmina: CHOSZCZNO 6. Formy ochrony decyzja o warunkach zabudowy 7. Opracowanie karty adresowej (autor, data, podpis) W. Dopierała, I. Sobierajska 23.07.2012 r.
			
			

GEZ	KARTA ADRESOWA ZABYTKU NIERUCHOMEGO		3. Miejscowość SŁAWĘCIN
1. Nazwa CMENTARZ EWANGELICKI, ob. komunalny		2. Czas powstania poł. XIX w.	4. Adres Sławęcín 73-200 Choszczno
8. Fotografia z opisem wskazującym orientację albo mapa z zaznaczonym stanowiskiem archeologicznym			5. Przynależność administracyjna województwo: ZACHODNIOPOMORSKIE powiat: CHOSZCZEŃSKI gmina: CHOSZCZNO
 			6. Formy ochrony decyzja o warunkach zabudowy 7. Opracowanie karty adresowej (autor, data, podpis) W. Dopierała, I. Sobierajska 23.07.2012 r.

GEZ	KARTA ADRESOWA ZABYTKU NIERUCHOMEGO		3. Miejscowość ZAMĘCIN
1. Nazwa DOM		2. Czas powstania pocz. XX w.	4. Adres Zamęcin 60 73-200 Choszczno
8. Fotografia z opisem wskazującym orientację albo mapa z zaznaczonym stanowiskiem archeologicznym			5. Przynależność administracyjna województwo: ZACHODNIOPOMORSKIE powiat: CHOSZCZEŃSKI grmina: CHOSZCZNO 6. Formy ochrony decyzja o warunkach zabudowy 7. Opracowanie karty adresowej (autor, data, podpis) W. Dopierała, I. Sobierajska 23.07.2012 r.
 			

GEZ	KARTA ADRESOWA ZABYTKU NIERUCHOMEGO		3. Miejscowość ZAMĘCIN
1. Nazwa PASTORÓWKA, ob. dom		2. Czas powstania k. XIX w.	4. Adres Zamęcin 58 73-200 Choszczno
8. Fotografia z opisem wskazującym orientację albo mapa z zaznaczonym stanowiskiem archeologicznym			5. Przynależność administracyjna województwo: ZACHODNIOPOMORSKIE powiat: CHOSZCZEŃSKI gmina: CHOSZCZNO 6. Formy ochrony decyzja o warunkach zabudowy 7. Opracowanie karty adresowej (autor, data, podpis) W. Dopierała, I. Sobierajska 23.07.2012 r.
			

GEZ	KARTA ADRESOWA ZABYTKU NIERUCHOMEGO		3. Miejscowość ZAMĘCIN
1. Nazwa DOM		2. Czas powstania I. 10 XX w.	4. Adres Zamęcin 57 73-200 Choszczno
8. Fotografia z opisem wskazującym orientację albo mapa z zaznaczonym stanowiskiem archeologicznym			5. Przynależność administracyjna województwo: ZACHODNIOPOMORSKIE powiat: CHOSZCZEŃSKI gmina: CHOSZCZNO 6. Formy ochrony decyzja o warunkach zabudowy 7. Opracowanie karty adresowej (autor, data, podpis) W. Dopierała, I. Sobierajska 23.07.2012 r.
 			

GEZ	KARTA ADRESOWA ZABYTKU NIERUCHOMEGO		3. Miejscowość ZAMĘCIN
1. Nazwa BUDYNEK INWENTARSKI w zagrodzie		2. Czas powstania 1909 r.	4. Adres Zamęcin 49 73-200 Choszczno
8. Fotografia z opisem wskazującym orientację albo mapa z zaznaczonym stanowiskiem archeologicznym			5. Przynależność administracyjna województwo: ZACHODNIOPOMORSKIE powiat: CHOSZCZEŃSKI gmina: CHOSZCZNO 6. Formy ochrony decyzja o warunkach zabudowy 7. Opracowanie karty adresowej (autor, data, podpis) W. Dopierała, I. Sobierajska 23.07.2012 r.
			
			

GEZ	KARTA ADRESOWA ZABYTKU NIERUCHOMEGO		3. Miejscowość ZAMĘCIN
1. Nazwa DOM w zagrodzie		2. Czas powstania 1908 r.	4. Adres Zamęcin 49 73-200 Choszczno
8. Fotografia z opisem wskazującym orientację albo mapa z zaznaczonym stanowiskiem archeologicznym			5. Przynależność administracyjna województwo: ZACHODNIOPOMORSKIE powiat: CHOSZCZEŃSKI gmina: CHOSZCZNO
			6. Formy ochrony decyzja o warunkach zabudowy
			7. Opracowanie karty adresowej (autor, data, podpis) W. Dopierała, I. Sobierajska 23.07.2012 r. 

GEZ	KARTA ADRESOWA ZABYTKU NIERUCHOMEGO		3. Miejscowość ZAMĘCIN
1. Nazwa DOM		2. Czas powstania 1927 r.	4. Adres Zamęcin 48 73-200 Choszczno
8. Fotografia z opisem wskazującym orientację albo mapa z zaznaczonym stanowiskiem archeologicznym			5. Przynależność administracyjna województwo: ZACHODNIOPOMORSKIE powiat: CHOSZCZEŃSKI gmina: CHOSZCZNO
 			6. Formy ochrony decyzja o warunkach zabudowy 7. Opracowanie karty adresowej (autor, data, podpis) W. Dopierała, I. Sobierajska 23.07.2012 r. 

GEZ	KARTA ADRESOWA ZABYTKU NIERUCHOMEGO		3. Miejscowość ZAMĘCIN
1. Nazwa BUDYNEK INWENTARSKO-MAGAZYNOWY w zagrodzie		2. Czas powstania k. XIX w.	4. Adres Zamęcin 39 73-200 Choszczno
8. Fotografia z opisem wskazującym orientację albo mapa z zaznaczonym stanowiskiem archeologicznym 			5. Przynależność administracyjna województwo: ZACHODNIOPOMORSKIE powiat: CHOSZCZEŃSKI gmina: CHOSZCZNO
			6. Formy ochrony decyzja o warunkach zabudowy
			7. Opracowanie karty adresowej (autor, data, podpis) W. Dopierała, I. Sobierajska 23.07.2012 r. 

GEZ	KARTA ADRESOWA ZABYTKU NIERUCHOMEGO		3. Miejscowość ZAMĘCIN
1. Nazwa GOSPODA, ob. dom w zagrodzie		2. Czas powstania 4 ćw. XIX w.	4. Adres Zamęcin 39 73-200 Choszczno
8. Fotografia z opisem wskazującym orientację albo mapa z zaznaczonym stanowiskiem archeologicznym			5. Przynależność administracyjna województwo: ZACHODNIOPOMORSKIE powiat: CHOSZCZEŃSKI gmina: CHOSZCZNO
			6. Formy ochrony decyzja o warunkach zabudowy
			7. Opracowanie karty adresowej (autor, data, podpis) W. Dopierała, I. Sobierajska 23.07.2012 r. 

GEZ	KARTA ADRESOWA ZABYTKU NIERUCHOMEGO		3. Miejscowość ZAMĘCIN
1. Nazwa SZKOŁA, ob. dom		2. Czas powstania pocz. XX w.	4. Adres Zamęcin 36 73-200 Choszczno
8. Fotografia z opisem wskazującym orientację albo mapa z zaznaczonym stanowiskiem archeologicznym  			5. Przynależność administracyjna województwo: ZACHODNIOPOMORSKIE powiat: CHOSZCZEŃSKI gmina: CHOSZCZNO
			6. Formy ochrony decyzja o warunkach zabudowy
			7. Opracowanie karty adresowej (autor, data, podpis) W. Dopierala, I. Sobierajska 23.07.2012 r. 


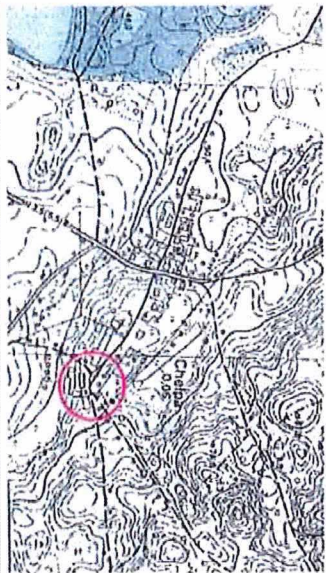

GEZ	KARTA ADRESOWA ZABYTKU NIERUCHOMEGO		3. Miejscowość KOŁKI
1. Nazwa KOŚCIÓŁ FIL. P.W. ŚW. TERESY OD DZIECIAŃKA JEZUS		2. Czas powstania I. 70 XIX w.	4. Adres Kołki 73-200 Choszczno
8. Fotografia z opisem wskazującym orientację albo mapa z zaznaczonym stanowiskiem archeologicznym			5. Przynależność administracyjna województwo: ZACHODNIOPOMORSKIE powiat: CHOSZCZEŃSKI gmina: CHOSZCZNO 6. Formy ochrony rejestr zabytków Nr 272 z dnia 5.09.2006 r. 7. Opracowanie karty adresowej (autor, data, podpis) W. Dopierała, I. Sobierajska 23.07.2012 r.
 			


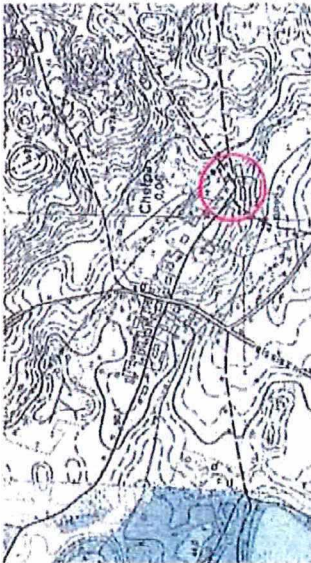
GEZ	KARTA ADRESOWA ZABYTKU NIERUCHOMEGO		3. Miejscowość GOLCZA
1. Nazwa PARK w zespole dworskim		2. Czas powstania pocz. XIX w.	4. Adres Golcza 73-200 Choszczno
8. Fotografia z opisem wskazującym orientację albo mapa z zaznaczonym stanowiskiem archeologicznym 			5. Przynależność administracyjna województwo: ZACHODNIOPOMORSKIE powiat: CHOSZCZEŃSKI gmina: CHOSZCZNO 6. Formy ochrony decyzja o warunkach zabudowy 7. Opracowanie karty adresowej (autor, data, podpis) W. Dopierata, I. Sobierajska 23.07.2012 r. 

GEZ	KARTA ADRESOWA ZABYTKU NIERUCHOMEGO		3. Miejscowość GOLCZA
1. Nazwa DWÓR w zespole dworskim		2. Czas powstania 2 poł. XVIII w., rozbud. k. XIX w.	4. Adres Golcza 5 73-200 Choszczno
8. Fotografia z opisem wskazującym orientację albo mapa z zaznaczonym stanowiskiem archeologicznym			5. Przynależność administracyjna województwo: ZACHODNIOPOMORSKIE powiat: CHOSZCZEŃSKI gmina: CHOSZCZNO 6. Formy ochrony decyzja o warunkach zabudowy 7. Opracowanie karty adresowej (autor, data, podpis) W. Dopierala, I. Sobierajska 23.07.2012 r. 
			
			

GEZ	KARTA ADRESOWA ZABYTKU NIERUCHOMEGO		3. Miejscowość GLEŻNO
1. Nazwa BRAMKA W MURZE Z CMENTARZEM PRZYKOŚCIELNYM		2. Czas powstania 1 poł. XV w.	4. Adres Gleżno 73-200 Choszczno
8. Fotografia z opisem wskazującym orientację albo mapa z zaznaczonym stanowiskiem archeologicznym			5. Przynależność administracyjna województwo: ZACHODNIOPOMORSKIE powiat: CHOSZCZEŃSKI gmina: CHOSZCZNO
			6. Formy ochrony decyzja o warunkach zabudowy
			7. Opracowanie karty adresowej (autor, data, podpis) W. Dopierała, I. Sobierajska 23.07.2012 r. 

GEZ	KARTA ADRESOWA ZABYTKU NIERUCHOMEGO		3. Miejscowość CHEŁPA
1. Nazwa PARK DWORSKI		2. Czas powstania ok. poł. XIX w.	4. Adres Chełpa 73-200 Choszczno
8. Fotografia z opisem wskazującym orientację albo mapa z zaznaczonym stanowiskiem archeologicznym			5. Przynależność administracyjna województwo: ZACHODNIOPOMORSKIE powiat: CHOSZCZEŃSKI gmina: CHOSZCZNO
 			6. Formy ochrony decyzja o warunkach zabudowy
			7. Opracowanie karty adresowej (autor, data, podpis) W. Dopierała, I. Sobierajska 23.07.2012 r. 

<p>GEZ</p> <p style="text-align: center;">KARTA ADRESOWA ZABYTKU NIERUCHOMEGO</p>	<p>3. Miejscowość</p> <p>CHEŁPA</p>
<p>1. Nazwa</p> <p>SPICHLERZ, ob. budynek mieszkalno-Gospodarczy w zespole folwarcznym</p>	<p>2. Czas powstania</p> <p>4 ćw. XIX w.</p>
<p>8. Fotografia z opisem wskazującym orientację albo mapa z zaznaczonym stanowiskiem archeologicznym</p>	
	<p>4. Adres</p> <p>Chełpa 12 73-200 Choszczno</p>
	<p>5. Przynależność administracyjna</p> <p>województwo: ZACHODNIOPOMORSKIE</p> <p>powiat: CHOSZCZEŃSKI</p> <p>gmina: CHOSZCZNO</p> <p>6. Formy ochrony</p> <p>decyzja o warunkach zabudowy</p>
<p>7. Opracowanie karty adresowej (autor, data, podpis) W. Dopierała, I. Sobierajska 23.07.2012 r.</p> 	




GEZ	KARTA ADRESOWA ZABYTKU NIERUCHOMEGO		3. Miejscowość CHELPA
1. Nazwa CZWORAK w zespole folwarcznym	2. Czas powstania pocz. XX w.	<p>8. Fotografia z opisem wskazującym orientację albo mapa z zaznaczonym stanowiskiem archeologicznym</p>  	4. Adres Chelpa 11 73-200 Choszczno
			5. Przynależność administracyjna województwo: ZACHODNIOPOMORSKIE powiat: CHOSZCZEŃSKI gmina: CHOSZCZNO
		6. Formy ochrony decyzja o warunkach zabudowy	7. Opracowanie karty adresowej (autor, data, podpis) W. Dopierala, I. Sobierajska 23.07.2012 r.

GEZ	KARTA ADRESOWA ZABYTKU NIERUCHOMEGO		3. Miejscowość GLEŻNO
1. Nazwa DOM		2. Czas powstania pocz. XX w.	4. Adres Gleżno 28 73-200 Choszczno
8. Fotografia z opisem wskazującym orientację albo mapa z zaznaczonym stanowiskiem archeologicznym  			5. Przynależność administracyjna województwo: ZACHODNIOPOMORSKIE powiat: CHOSZCZEŃSKI gmina: CHOSZCZNO
			6. Formy ochrony decyzja o warunkach zabudowy
			7. Opracowanie karty adresowej (autor, data, podpis) W. Dopierala, I. Sobierajska 23.07.2012 r. 

GEZ	KARTA ADRESOWA ZABYTKU NIERUCHOMEGO		3. Miejscowość GLEŻNO
1. Nazwa CZWORAK		2. Czas powstania 1912 r.	4. Adres Gleżno 19 a-b 73-200 Choszczno
8. Fotografia z opisem wskazującym orientację albo mapa z zaznaczonym stanowiskiem archeologicznym			5. Przynależność administracyjna województwo: ZACHODNIOPOMORSKIE powiat: CHOSZCZEŃSKI gmina: CHOSZCZNO
 			6. Formy ochrony decyzja o warunkach zabudowy
			7. Opracowanie karty adresowej (autor, data, podpis) W. Dopierała, I. Sobierajska 23.07.2012 r. 

GEZ	KARTA ADRESOWA ZABYTKU NIERUCHOMEGO		3. Miejscowość GLEŻNO
1. Nazwa REMIZA STRAŻACKA		2. Czas powstania 4 ćw. XIX w.	4. Adres Gleżno 73-200 Choszczno
8. Fotografia z opisem wskazującym orientację albo mapa z zaznaczonym stanowiskiem archeologicznym			5. Przynależność administracyjna województwo: ZACHODNIOPOMORSKIE powiat: CHOSZCZEŃSKI gmina: CHOSZCZNO 6. Formy ochrony decyzja o warunkach zabudowy 7. Opracowanie karty adresowej (autor, data, podpis) W. Dopierała, I. Sobierajska 23.07.2012 r.
 			

GEZ	KARTA ADRESOWA ZABYTKU NIERUCHOMEGO		3. Miejscowość GLEŻNO
1. Nazwa BUDYNEK FOLWARCZNY– inwentarsko- magazynowy (obora, stajnia, magazyn zbożowy)		2. Czas powstania 4 ćw. XIX w.	4. Adres Gleżno 73-200 Choszczno
8. Fotografia z opisem wskazującym orientację albo mapa z zaznaczonym stanowiskiem archeologicznym			5. Przynależność administracyjna województwo: ZACHODNIOPOMORSKIE powiat: CHOSZCZEŃSKI gmina: CHOSZCZNO
			6. Formy ochrony decyzja o warunkach zabudowy
			7. Opracowanie karty adresowej (autor, data, podpis) W. Dopierała, I. Sobierajska 23.07.2012 r. 

GEZ	KARTA ADRESOWA ZABYTKU NIERUCHOMEGO		3. Miejscowość SULISZEWO
1. Nazwa BUDYNEK MIESZKALNO – INWENTARSKI	2. Czas powstania 4 ćw. XIX w.	<p data-bbox="389 902 421 2098">8. Fotografia z opisem wskazującym orientację albo mapa z zaznaczonym stanowiskiem archeologicznym</p>  	4. Adres Suliszewo ul. Zwycięstwa 32 73-200 Choszczno
5. Przynależność administracyjna województwo: ZACHODNIOPOMORSKIE powiat: CHOSZCZEŃSKI gmina: CHOSZCZNO			6. Formy ochrony decyzja o warunkach zabudowy
7. Opracowanie karty adresowej (autor, data, podpis) W. Dopierała, I. Sobierajska 23.07.2012 r.			

GEZ	KARTA ADRESOWA ZABYTKU NIERUCHOMEGO		3. Miejscowość SULISZEWO
1. Nazwa DOM		2. Czas powstania pocz. XX w.	4. Adres Suliszewo ul. Zwycięstwa 17 73-200 Choszczno
8. Fotografia z opisem wskazującym orientację albo mapa z zaznaczonym stanowiskiem archeologicznym 			5. Przynależność administracyjna województwo: ZACHODNIOPOMORSKIE powiat: CHOSZCZEŃSKI gmina: CHOSZCZNO
			6. Formy ochrony decyzja o warunkach zabudowy
			7. Opracowanie karty adresowej (autor, data, podpis) W. Dopierala, I. Sobierajska 23.07.2012 r. 

GEZ	KARTA ADRESOWA ZABYTKU NIERUCHOMEGO		3. Miejscowość SULISZEWO
1. Nazwa DOM	2. Czas powstania I. 10 XX w.	4. Adres Suliszewo ul. Zwycięstwa 16 73-200 Choszczno	
8. Fotografia z opisem wskazującym orientację albo mapa z zaznaczonym stanowiskiem archeologicznym			5. Przynależność administracyjna województwo: ZACHODNIOPOMORSKIE powiat: CHOSZCZEŃSKI gmina: CHOSZCZNO
 			6. Formy ochrony decyzja o warunkach zabudowy 7. Opracowanie karty adresowej (autor, data, podpis) W. Dopierała, I. Sobierajska 23.07.2012 r. 


GEZ	KARTA ADRESOWA ZABYTKU NIERUCHOMEGO		3. Miejscowość SULISZEWO
1. Nazwa DOM		2. Czas powstania pocz. XX w.	4. Adres Suliszewo ul. Zwycięstwa 10 73-200 Choszczno
8. Fotografia z opisem wskazującym orientację albo mapa z zaznaczonym stanowiskiem archeologicznym 			5. Przynależność administracyjna województwo: ZACHODNIOPOMORSKIE powiat: CHOSZCZEŃSKI gmina: CHOSZCZNO
			6. Formy ochrony decyzja o warunkach zabudowy
			7. Opracowanie karty adresowej (autor, data, podpis) W. Dopierala, I. Sobierajska 23.07.2012 r. 

GEZ	KARTA ADRESOWA ZABYTKU NIERUCHOMEGO		3. Miejscowość SULISZEWO
1. Nazwa DOM		2. Czas powstania I. 10/20 XX w.	4. Adres Suliszewo ul. Zwycięstwa 3 73-200 Choszczno
8. Fotografia z opisem wskazującym orientację albo mapa z zaznaczonym stanowiskiem archeologicznym			5. Przynależność administracyjna województwo: ZACHODNIOPOMORSKIE powiat: CHOSZCZEŃSKI gmina: CHOSZCZNO
 			6. Formy ochrony decyzja o warunkach zabudowy
			7. Opracowanie karty adresowej (autor, data, podpis) W. Dopierała, I. Sobierajska 23.07.2012 r. 

GEZ	KARTA ADRESOWA ZABYTKU NIERUCHOMEGO		3. Miejscowość SULISZEWO
1. Nazwa SZKOŁA		2. Czas powstania I. 10 XX w.	4. Adres Suliszewo ul. Zwycięstwa 26 73-200 Choszczno
8. Fotografia z opisem wskazującym orientację albo mapa z zaznaczonym stanowiskiem archeologicznym  			5. Przynależność administracyjna województwo: ZACHODNIOPOMORSKIE powiat: CHOSZCZEŃSKI gmina: CHOSZCZNO
			6. Formy ochrony decyzja o warunkach zabudowy
			7. Opracowanie karty adresowej (autor, data, podpis) W. Dopierała, I. Sobierajska 23.07.2012 r. 


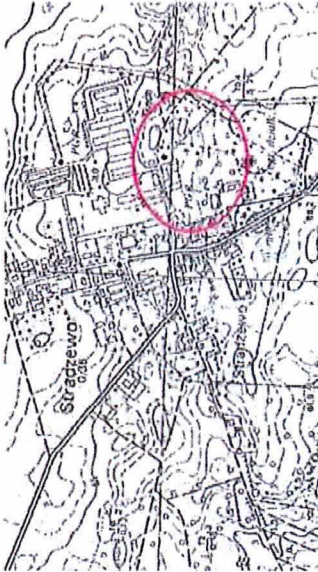
GEZ	KARTA ADRESOWA ZABYTKU NIERUCHOMEGO		3. Miejscowość SULISZEWO
1. Nazwa CMENTARZ PRZYKOŚCIELNY w zespole kościoła p.w. Świętej Trójcy		2. Czas powstania XV-XIX w.	4. Adres Suliszewo ul. Zwycięstwa 73-200 Choszczno
8. Fotografia z opisem wskazującym orientację albo mapa z zaznaczonym stanowiskiem archeologicznym			5. Przynależność administracyjna województwo: ZACHODNIOPOMORSKIE powiat: CHOSZCZEŃSKI gmina: CHOSZCZNO
			6. Formy ochrony decyzja o warunkach zabudowy
			7. Opracowanie karty adresowej (autor, data, podpis) W. Dopierata, I. Sobierajska 23.07.2012 r. 


GEZ	KARTA ADRESOWA ZABYTKU NIERUCHOMEGO		3. Miejscowość SULISZEWO
1. Nazwa KOŚCIÓŁ PAR. P.W. ŚWIĘTEJ TRÓJCY		2. Czas powstania XV w.	4. Adres Suliszewo ul. Zwycięstwa 73-200 Choszczno
8. Fotografia z opisem wskazującym orientację albo mapa z zaznaczonym stanowiskiem archeologicznym			5. Przynależność administracyjna województwo: ZACHODNIOPOMORSKIE powiat: CHOSZCZEŃSKI gmina: CHOSZCZNO
			6. Formy ochrony rejestr zabytków Nr 609 z dnia 5.07.1958 r.
			7. Opracowanie karty adresowej (autor, data, podpis) W. Dopierała, I. Sobierajska 23.07.2012 r. 

GEZ	KARTA ADRESOWA ZABYTKU NIERUCHOMEGO		3. Miejscowość SULINO
1. Nazwa BUDYNEK INWENTARSKO-MAGAZYNOWY Z CZĘŚCIĄ MIESZKALNĄ	2. Czas powstania pocz. XX w.	4. Adres Sulino 12 73-200 Choszczno	
8. Fotografia z opisem wskazującym orientację albo mapa z zaznaczonym stanowiskiem archeologicznym			5. Przynależność administracyjna
			województwo: ZACHODNIOPOMORSKIE
			powiat: CHOSZCZEŃSKI
			gmina: CHOSZCZNO
			6. Formy ochrony decyzja o warunkach zabudowy
			7. Opracowanie karty adresowej (autor, data, podpis) W. Dopierata, I. Sobierajska 23.07.2012 r.

GEZ	KARTA ADRESOWA ZABYTKU NIERUCHOMEGO		3. Miejscowość SULINO
1. Nazwa DOM		2. Czas powstania pocz. XX w.	4. Adres Sulino 7 73-200 Choszczno
8. Fotografia z opisem wskazującym orientację albo mapa z zaznaczonym stanowiskiem archeologicznym			5. Przynależność administracyjna województwo: ZACHODNIOPOMORSKIE powiat: CHOSZCZEŃSKI gmina: CHOSZCZNO
 			6. Formy ochrony decyzja o warunkach zabudowy
			7. Opracowanie karty adresowej (autor, data, podpis) W. Dopierala, I. Sobierajska 23.07.2012 r. 

GEZ	KARTA ADRESOWA ZABYTKU NIERUCHOMEGO	3. Miejscowość STRADZEWO
1. Nazwa GOŁĘBNIK w zespole dworsko-folwarcznym	2. Czas powstania XIX/XX w.	4. Adres Stradzewo 73-200 Choszczno
8. Fotografia z opisem wskazującym orientację albo mapa z zaznaczonym stanowiskiem archeologicznym		5. Przynależność administracyjna województwo: ZACHODNIOPOMORSKIE powiat: CHOSZCZEŃSKI gmina: CHOSZCZNO
 		6. Formy ochrony decyzja o warunkach zabudowy
		7. Opracowanie karty adresowej (autor, data, podpis) W. Dopierała, I. Sobierajska 23.07.2012 r. 

GEZ	KARTA ADRESOWA ZABYTKU NIERUCHOMEGO		3. Miejscowość STRADZEWÓ
1. Nazwa OBORA w zespole dworsko-folwarcznym	2. Czas powstania 4 ćw. XIX w.	<p>8. Fotografia z opisem wskazującym orientację albo mapa z zaznaczonym stanowiskiem archeologicznym</p>  	4. Adres Stradzewo 73-200 Choszczno
			5. Przynależność administracyjna województwo: ZACHODNIOPOMORSKIE powiat: CHOSZCZEŃSKI gmina: CHOSZCZNO
		7. Opracowanie karty adresowej (autor, data, podpis) W. Dopierata, I. Sobierajska 23.07.2012 r.	

GEZ	KARTA ADRESOWA ZABYTKU NIERUCHOMEGO		3. Miejscowość PIASECZNIK
1. Nazwa DOM		2. Czas powstania 4 ćw. XIX w.	4. Adres Piasecznik 93 73-200 Choszczno
8. Fotografia z opisem wskazującym orientację albo mapa z zaznaczonym stanowiskiem archeologicznym 			5. Przynależność administracyjna województwo: ZACHODNIOPOMORSKIE powiat: CHOSZCZEŃSKI gmina: CHOSZCZNO
			6. Formy ochrony decyzja o warunkach zabudowy
			7. Opracowanie karty adresowej (autor, data, podpis) W. Dopierała, I. Sobierajska 23.07.2012 r. 


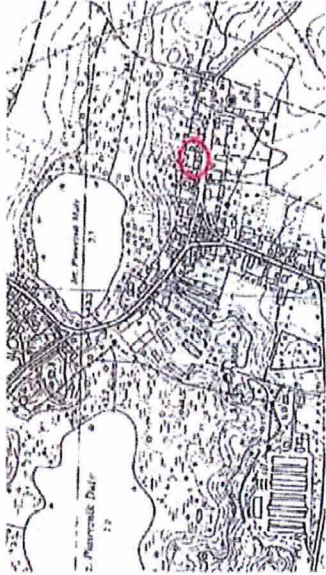
GEZ	KARTA ADRESOWA ZABYTKU NIERUCHOMEGO		3. Miejscowość PIASECZNIK
1. Nazwa DOM		2. Czas powstania k. XIX w.	4. Adres Piasecznik 89/90 73-200 Choszczno
8. Fotografia z opisem wskazującym orientację albo mapa z zaznaczonym stanowiskiem archeologicznym			5. Przynależność administracyjna województwo: ZACHODNIOPOMORSKIE powiat: CHOSZCZEŃSKI gmina: CHOSZCZNO
 			6. Formy ochrony decyzja o warunkach zabudowy
			7. Opracowanie karty adresowej (autor, data, podpis) W. Dopierała, I. Sobierajska 23.07.2012 r.



GEZ	KARTA ADRESOWA ZABYTKU NIERUCHOMEGO		3. Miejscowość PIASECZNIK
1. Nazwa SZKOŁA, ob. dom		2. Czas powstania pocz. XX w.	4. Adres Piasecznik 83 73-200 Choszczno
8. Fotografia z opisem wskazującym orientację albo mapa z zaznaczonym stanowiskiem archeologicznym  			5. Przynależność administracyjna województwo: ZACHODNIOPOMORSKIE powiat: CHOSZCZEŃSKI gmina: CHOSZCZNO
6. Formy ochrony decyzja o warunkach zabudowy			7. Opracowanie karty adresowej (autor, data, podpis) W. Dopierała, I. Sobierajska 23.07.2012 r. 

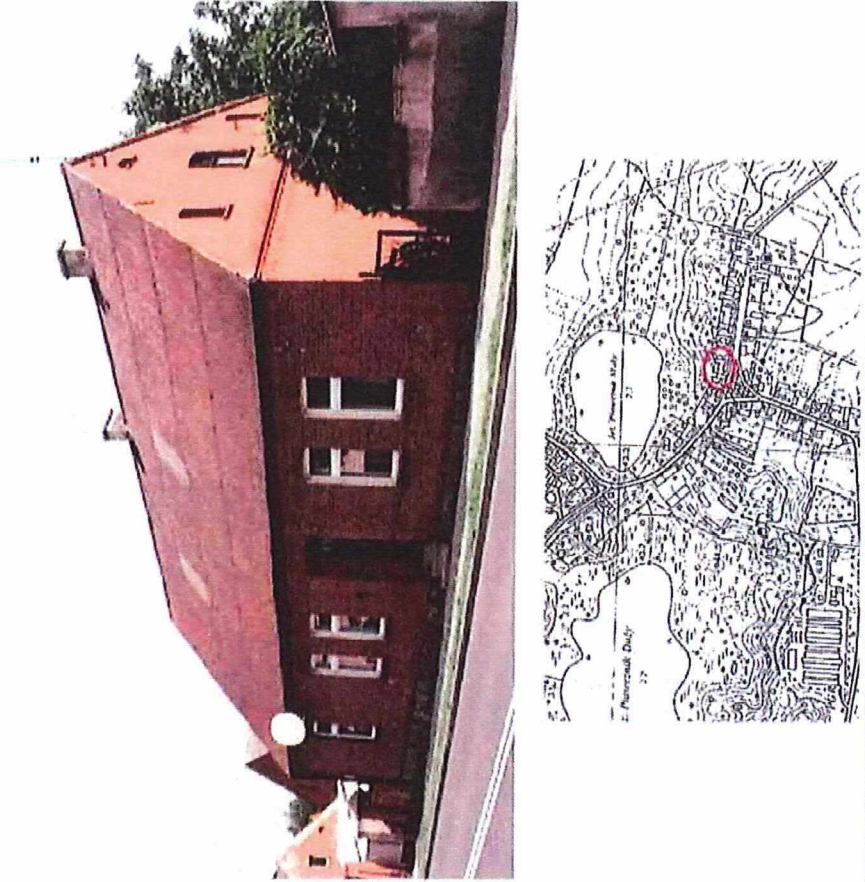

GEZ	KARTA ADRESOWA ZABYTKU NIERUCHOMEGO		3. Miejscowość PIASECZNIK
1. Nazwa DOM		2. Czas powstania 4 ćw. XIX w.	4. Adres Piasecznik 70 73-200 Choszczno
8. Fotografia z opisem wskazującym orientację albo mapa z zaznaczonym stanowiskiem archeologicznym			5. Przynależność administracyjna województwo: ZACHODNIOPOMORSKIE powiat: CHOSZCZEŃSKI gmina: CHOSZCZNO
 			6. Formy ochrony decyzja o warunkach zabudowy
			7. Opracowanie karty adresowej (autor, data, podpis) W. Dopierała, I. Sobierajska 23.07.2012 r. 

GEZ	KARTA ADRESOWA ZABYTKU NIERUCHOMEGO		3. Miejscowość PIASECZNIK
1. Nazwa DOM		2. Czas powstania k. XIX w.	4. Adres Piasecznik 67 73-200 Choszczno
8. Fotografia z opisem wskazującym orientację albo mapa z zaznaczonym stanowiskiem archeologicznym 			5. Przynależność administracyjna województwo: ZACHODNIOPOMORSKIE powiat: CHOSZCZEŃSKI gmina: CHOSZCZNO
			6. Formy ochrony decyzja o warunkach zabudowy
			7. Opracowanie karty adresowej (autor, data, podpis) W. Dopierala, I. Sobierajska 23.07.2012 r. 

<p>GEZ</p>	<p>KARTA ADRESOWA ZABYTKU NIERUCHOMEGO</p>		<p>3. Miejscowość PIASECZNIK</p>
<p>1. Nazwa DOM</p>	<p>2. Czas powstania k. XIX w.</p>	<p>4. Adres Piasecznik 63 73-200 Choszczno</p>	<p>5. Przynależność administracyjna</p>
<p>8. Fotografia z opisem wskazującym orientację albo mapa z zaznaczonym stanowiskiem archeologicznym</p>		<p>województwo: ZACHODNIOPOMORSKIE</p>	<p>powiat: CHOSZCZEŃSKI</p>
		<p>gmina: CHOSZCZNO</p>	<p>6. Formy ochrony decyzja o warunkach zabudowy</p>
		<p>7. Opracowanie karty adresowej (autor, data, podpis) W. Dopierata, I. Sobierajska 23.07.2012 r.</p>	

GEZ	KARTA ADRESOWA ZABYTKU NIERUCHOMEGO		3. Miejscowość PIASECZNIK
1. Nazwa DOM		2. Czas powstania k. XIX w.	4. Adres Piasecznik 60 73-200 Choszczno
8. Fotografia z opisem wskazującym orientację albo mapa z zaznaczonym stanowiskiem archeologicznym			5. Przynależność administracyjna województwo: ZACHODNIOPOMORSKIE powiat: CHOSZCZEŃSKI gmina: CHOSZCZNO
			6. Formy ochrony decyzja o warunkach zabudowy
			7. Opracowanie karty adresowej (autor, data, podpis) W. Dopierała, I. Sobierajska 23.07.2012 r. 

GEZ	KARTA ADRESOWA ZABYTKU NIERUCHOMEGO		3. Miejscowość PIASECZNIK
1. Nazwa DOM		2. Czas powstania XIX/XX w.	4. Adres Piasecznik 57 73-200 Choszczno
8. Fotografia z opisem wskazującym orientację albo mapa z zaznaczonym stanowiskiem archeologicznym 			5. Przynależność administracyjna województwo: ZACHODNIOPOMORSKIE powiat: CHOSZCZEŃSKI gmina: CHOSZCZNO
			6. Formy ochrony decyzja o warunkach zabudowy 7. Opracowanie karty adresowej (autor, data, podpis) W. Dopierała, I. Sobierajska 23.07.2012 r. 

<p>GEZ</p>	<p>KARTA ADRESOWA ZABYTKU NIERUCHOMEGO</p>		<p>3. Miejscowość PIASECZNIK</p>
<p>1. Nazwa DOM</p>	<p>2. Czas powstania XIX/XX w.</p>	<p>4. Adres Piasecznik 53 73-200 Choszczno</p>	
<p>8. Fotografia z opisem wskazującym orientację albo mapa z zaznaczonym stanowiskiem archeologicznym</p> 			<p>5. Przynależność administracyjna województwo: ZACHODNIOPOMORSKIE powiat: CHOSZCZEŃSKI gmina: CHOSZCZNO</p>
			<p>6. Formy ochrony decyzja o warunkach zabudowy</p>
			<p>7. Opracowanie karty adresowej (autor, data, podpis) W. Dopierała, I. Sobierajska 23.07.2012 r.</p> 

GEZ	KARTA ADRESOWA ZABYTKU NIERUCHOMEGO		3. Miejscowość SULISZEWO
1. Nazwa DOM w zagrodzie		2. Czas powstania 4 ćw. XIX w.	4. Adres Suliszewo ul. Zielona 33/1, 33/2 73-200 Choszczno
8. Fotografia z opisem wskazującym orientację albo mapa z zaznaczonym stanowiskiem archeologicznym			5. Przynależność administracyjna województwo: ZACHODNIOPOMORSKIE powiat: CHOSZCZEŃSKI gmina: CHOSZCZNO
 			6. Formy ochrony decyzja o warunkach zabudowy 7. Opracowanie karty adresowej (autor, data, podpis) W. Dopierala, I. Sobierajska 23.07.2012 r. 




GEZ	KARTA ADRESOWA ZABYTKU NIERUCHOMEGO		3. Miejscowość SULISZEWO
1. Nazwa DOM		2. Czas powstania poł. XIX w.	4. Adres Suliszewo ul. Zielona 30 73-200 Choszczno
8. Fotografia z opisem wskazującym orientację albo mapa z zaznaczonym stanowiskiem archeologicznym			5. Przynależność administracyjna województwo: ZACHODNIOPOMORSKIE powiat: CHOSZCZEŃSKI gmina: CHOSZCZNO
			6. Formy ochrony decyzja o warunkach zabudowy 7. Opracowanie karty adresowej (autor, data, podpis) W. Dopierala, I. Sobierajska 23.07.2012 r. 

GEZ	KARTA ADRESOWA ZABYTKU NIERUCHOMEGO		3. Miejscowość SULISZEWO
1. Nazwa BUDYNEK INWENTARSKI w zagrodzie	2. Czas powstania 4 ćw. XIX w.	4. Adres Suliszewo ul. Zielona 26 73-200 Choszczno	
6. Fotografia z opisem wskazującym orientację albo mapa z zaznaczonym stanowiskiem archeologicznym  			5. Przynależność administracyjna województwo: ZACHODNIOPOMORSKIE powiat: CHOSZCZEŃSKI gmina: CHOSZCZNO
6. Formy ochrony decyzja o warunkach zabudowy			7. Opracowanie karty adresowej (autor, data, podpis) W. Dopierała, I. Sobierajska 23.07.2012 r. 

GEZ	KARTA ADRESOWA ZABYTKU NIERUCHOMEGO		3. Miejscowość SULISZEWO
1. Nazwa BUDYNEK INWENTARSKI w zagrodzie		2. Czas powstania 4 ćw. XIX w.	4. Adres Suliszewo ul. Zielona 26 73-200 Choszczno
8. Fotografia z opisem wskazującym orientację albo mapa z zaznaczonym stanowiskiem archeologicznym  			5. Przynależność administracyjna województwo: ZACHODNIOPOMORSKIE powiat: CHOSZCZEŃSKI gmina: CHOSZCZNO
			6. Formy ochrony decyzja o warunkach zabudowy
			7. Opracowanie karty adresowej (autor, data, podpis) W. Dopierała, I. Sobierajska 23.07.2012 r. 

GEZ	KARTA ADRESOWA ZABYTKU NIERUCHOMEGO		3. Miejscowość SULISZEWO
1. Nazwa DOM w zagrodzie		2. Czas powstania 4 ćw. XIX w.	4. Adres Suliszewo ul. Zielona 26 73-200 Choszczno
8. Fotografia z opisem wskazującym orientację albo mapa z zaznaczonym stanowiskiem archeologicznym 			5. Przynależność administracyjna województwo: ZACHODNIOPOMORSKIE powiat: CHOSZCZEŃSKI gmina: CHOSZCZNO
6. Formy ochrony decyzja o warunkach zabudowy			7. Opracowanie karty adresowej (autor, data, podpis) W. Dopierała, I. Sobierajska 23.07.2012 r. 

GEZ	KARTA ADRESOWA ZABYTKU NIERUCHOMEGO		3. Miejscowość SULISZEWO
1. Nazwa DOM	2. Czas powstania pocz. XX w.	4. Adres Suliszewo ul. Zielona 22 73-200 Choszczno	
8. Fotografia z opisem wskazującym orientację albo mapa z zaznaczonym stanowiskiem archeologicznym			5. Przynależność administracyjna województwo: ZACHODNIOPOMORSKIE powiat: CHOSZCZEŃSKI gmina: CHOSZCZNO
 			6. Formy ochrony decyzja o warunkach zabudowy 7. Opracowanie karty adresowej (autor, data, podpis) W. Dopierala, I. Sobierajska 23.07.2012 r.

GEZ	KARTA ADRESOWA ZABYTKU NIERUCHOMEGO		3. Miejscowość SULISZEWO
1. Nazwa BUDYNEK INWENTARSKI w zagrodzie		2. Czas powstania k. XIX w.	4. Adres Suliszewo ul. Zielona 4 73-200 Choszczno
8. Fotografia z opisem wskazującym orientację albo mapa z zaznaczonym stanowiskiem archeologicznym  			5. Przynależność administracyjna województwo: ZACHODNIOPOMORSKIE powiat: CHOSZCZEŃSKI gmina: CHOSZCZNO
			6. Formy ochrony decyzja o warunkach zabudowy
			7. Opracowanie karty adresowej (autor, data, podpis) W. Dopierała, I. Sobierajska 23.07.2012 r. 

GEZ	KARTA ADRESOWA ZABYTKU NIERUCHOMEGO	3. Miejscowość SULISZEWO
1. Nazwa STODOŁA w zagrodzie	2. Czas powstania k. XIX w.	4. Adres Suliszewo ul. Zielona 4 73-200 Choszczno
8. Fotografia z opisem wskazującym orientację albo mapa z zaznaczonym stanowiskiem archeologicznym		5. Przynależność administracyjna województwo: ZACHODNIOPOMORSKIE powiat: CHOSZCZEŃSKI gmina: CHOSZCZNO
 		6. Formy ochrony decyzja o warunkach zabudowy 7. Opracowanie karty adresowej (autor, data, podpis) W. Dopierała, I. Sobierajska 23.07.2012 r. 

GEZ	KARTA ADRESOWA ZABYTKU NIERUCHOMEGO	3. Miejscowość SULISZEWO
1. Nazwa DOM w zagrodzie	2. Czas powstania k. XIX w.	4. Adres Suliszewo ul. Zielona 4 73-200 Choszczno
8. Fotografia z opisem wskazującym orientację albo mapa z zaznaczonym stanowiskiem archeologicznym		5. Przynależność administracyjna województwo: ZACHODNIOPOMORSKIE powiat: CHOSZCZEŃSKI gmina: CHOSZCZNO
 		6. Formy ochrony decyzja o warunkach zabudowy 7. Opracowanie karty adresowej (autor, data, podpis) W. Dopierała, I. Sobierajska 23.07.2012 r. 