

Załącznik do zarządzenia Nr1407/22.....
Burmistrza Choszczna
z dnia27 stycznia..... 2022 r.

GMINNA EWIDENCJA ZABYTEKÓW

GINA CHOSZCZNO

CHOSZCZNO

TEREN STAREGO MIASTA, XIII-XIV w.

ZESPÓŁ KOŚCIOŁA PAR P.W NARODZENIA NMP, Plac Jana Pawła II.

- a kościół, mur , XIV w ,
- b cmentarz przykościelny, XIV w

MURY MIEJSKIE, mur , XIV-XV w.

BASZTA PRZEDBRAMIA RBAMY KAMIENNEJ, ul. Wolności 13, mur., XIV/XV w

ZESPÓŁ CMENTARZA KOMUNALNEGO, ul. Wolności.

- a. cmentarz, 1813 r.,
- b. kaplica, mur., 2 poł. XIX w

CMENTARZ WOJENNY ZOLNIERZY ARMII RADZIECKIEJ, ul. Władysława Jagiełły, 1945 r

CMENTARZ ŻYDOWSKI Park Miejska Góra, 1445 r. (?)

SZKOŁA, ul. Obrońców Westerplatte 1, mur., 2 poł XIX w.

PRZEDSZKOLE, ob dom, ul Kolejowa 6, mur , XIX/XX w

STAROSTWO POWIATOWE, ul Nadbrzeżna 2, mur., XIX/XX w.

ZESPÓŁ SZPITALNY, ul. Niedziałkowskiego

- a szpital – budynek główny, nr 4 c, mur , 1904-1905 r , przebud.1929-1931 r ,
- b. przychodnia, ob oddział rehabilitacji, nr 6, mur , 1910-1912 r.,
- c. willa, ob. przychodnia, nr 8, mur., 1920 r ,
- d. urząd skarbowy, ob. oddział rehabilitacji, nr 10, mur., 1935 r.,
- e willa, ob. oddział rehabilitacji, nr 12, mur , 1910 r.,
- f. pralnia, mur - rygl , 1904-1905 r

ZESPÓŁ DWORCA KOLEJOWEGO, ul Kolejowa

- a. dworzec kolejowy, mur , ok 1880 r , przebud 1948 r
- b. dom nr 2, mur , I 10 XX w ,
- c budynek kolejowy - sekcja łączności, nr 4, mur , ok 1880 r , przebud 1930,
- d magazyn ekspedycji kolejowej, mur , k XIX w ,

f. wieża ciśnień, mur., mur., ok. 1910 r.,

g. relikty wieży ciśnień, mur., ok. 1880 r.

WIEŻA CIŚNIEŃ, ul. Niedziałkowskiego nr 2 a, mur., 1903 r.

BUDYNEK WODOCIĄGÓW MIEJSKICH, ul. Dąbrowszczaków 42, mur., 2 poł.
XIX w.

PARK MIEJSKI, ul. Bohaterów Warszawy, l. 40 XIX w.

ul. Bohaterów Warszawy

DOM NR 18, mur., XIX/XX w.

ul. Bolesława Chrobrego

DOM NR 7, mur., l. 10 XX w.

DOM NR 9, mur., l. 10 XX w.

DOM NR 11, mur., l. 10 XX w.

ul. 23 Lutego

BUDYNEK MIESZKALNO-ADMINISTRACYJNY GAZOWNI, ob., dom nr 1, mur.,
4 ćw. XIX w.

ul. Fabryczna

DOM z ogrodem NR 7, mur., 2 poł. XIX w.

ul. Kochanowskiego

DOM NR 1, mur., l. 10 XX w.

DOM NR 17, mur., l. 10/20 XX w.

ul. Kolejowa

DOM NR 5, mur., XIX/XX w.

DOM (oficyna) NR 6 a, mur.- rygl., XIX/XX w.

ul. Kopernika

DOM NR 7, mur., XIX/XX w.

DOM NR 10, mur., XIX/XX w.

DOM NR 18-20, mur., pocz. XX w.

ul. Kościuszki

DOM NR 31, mur., XIX/XX w.

ul. Mickiewicza

DOM NR 11, mur., l. 10/20 XX w.

DOM NR 13, mur., l. 20/30 XX w.

DOM NR 20, mur., l. 10/20 XX w.

DOM NR 21, mur., l. 10/20 XX w.

DOM NR 23, mur., l. 10/20 XX w.

ul. Nadbrzeżna

DOM NR 4, mur., XIX/XX w.

ul. Niedziałkowskiego

DOM NR 14, ob. Wydział Geodezji Starostwa Powiatowego, mur., l. 10/20 XX w.

ul. Roosevelta

DOM NR 1, mur., l. 10/20 XX w.

DOM NR 8, mur., pocz. XX w.

ul. Staszica

DOM NR 1-3, mur., l. 20/30 XX w.

ul. Władysława Jagiełły

DOM NR 11, mur., l. 20 XX w.

DOM NR 16, mur., XIX/XX w.

DOM NR 38, mur., l. 10 XX w.

ul. Wolności

DOM NR 18, mur., 1910, 1919 r.

DOM NR 19, mur., XIX/XX w.

DOM NR 25, mur., ok. 1900 r.

DOM NR 27, mur., ok. 1900 r.

DOM NR 40, mur., l. 20 XX w.

ul. Wysoka

DOM NR 2, mur., pocz. XX w.

DOM NR 3, mur., l. 10 XX w.

DOM NR 4, mur., pocz. XX w.

DOM NR 10, mur., pocz. XX w.

ul. Wyzwolenia

DOM NR 1-3, mur., l. 10/20 XX w.

DOM NR 4, mur., l. 20 XX w.

DOM NR 9, mur., l. 20 XX w.

DOM NR 10, mur., l. 20 XX w.

ul. Zielna

DOM NR 8-10, mur., l. 20 XX w.

ELEWATOR ZBOŻOWY, ul. Bohaterów Warszawy 14 a, mur., l. 30 XX w.

MŁYN, ul. Władysława Jagiełły 1, mur., 4 ćw. XIX w.

CHEŁPA

ZESPÓŁ KOŚCIOŁA FIL. P.W. MB CZĘSTOCHOWSKIEJ:

- a. kościół, mur., XV/XVI w., wieża 2 poł. XIX w.,
- b. cmentarz ewangelicki, XIX w.,
- c. ogrodzenie z bramą, mur., 2 poł. XIX w.

ŚWIETLICA, b. nr., mur., pocz. XX w.

ZESPÓŁ FOLWARCZNY:

- a. budynek mieszkalno-gospodarczy nr 8, mur., 4 ćw. XIX w.,
- b. czworak nr 11, mur., pocz. XX w.,
- c. spichlerz, ob. budynek mieszkalno-gospodarczy nr 12, mur., 4 ćw. XIX w.

PARK DWORSKI, ok. poł. XIX w.

GLEŹNO

BRAMKA W MURZE Z CMENTARZEM PRZYKOŚCIELNYM, mur., 1 poł. XV w.

PARK PAŁACOWY z aleją dojazdową, poł. XVIII w., przekształt. poł. XIX w.

CMENTARZ EWANGELICKI, 2 poł. XIX w.

BUDYNEK FOLWARCZNY INWENTARSKO-MAGAZYNOWY (obora, stajnia, magazyn zbożowy), mur., 4 ćw. XIX -1922 r.

REMIZA, mur., 4 ćw. XIX w.

CZWORAK NR 19 a -b, mur., 1912 r.

DOM NR 28, mur., pocz. XX w.

GOLCZA

ZESPÓŁ DWORSKI:

- a. dwór, nr 5, rygl.-mur., 2 poł. XVIII w., rozbud. k. XIX w.,
- b. park, pocz. XIX w. w.

KOŁKI

KOŚCIÓŁ FIL. P.W. ŚW. TERESY OD DZIECIAŃKA JEZUS, mur., l. 70 XIX w.

CMENTARZ EWANGELICKI, ob. komunalny, poł. XIX w.

CMENTARZ EWANGELICKI, poł. XIX w.

PARK PAŁACOWY, 2 poł. XVIII/XIX w.

ZESPÓŁ FOLWARCZNY:

- a. budynek inwentarsko-magazynowy (magazyn zbożowy, stelmacharnia, stajnia), mur., 4 ćw. XIX w.,

- b. obora, mur., 4 ćw. XIX w.
- REMIZA STRAŻACKA, mur., 1 ćw. XX w.
- SZKOŁA, ob. dom nr 25, mur., l. 10 XX w., rozbud. po 1945 r.
- GOSPODA, ob. dom nr 7, mur., 4 ćw. XIX w.
- DOM NR 5, mur., pocz. XX w.
- DOM NR 18, mur., 1881 r.
- DOM NR 30, mur., 4 ćw. XIX w.
- LEŚNICZÓWKA NR 36, mur., l. 10 XX w.
- ZAGRODA NR 51:
 - a. dom, mur., 4 ćw. XIX w.,
 - b. budynek inwentarski, mur., 1873 r.

KOPLIN

DWÓR nr 4 a-b, mur., l. 10 XX w.

KORYTOWO

ZESPÓŁ KOŚCIOŁA P.W. ŚW. STANISŁAWA KOSTKI, ul. Kościelna:

- a. kościół, mur., k. XIII w., przebud. 2 poł. XVI w., XIX w.,
 - b. cmentarz przykościelny, k. XIII w.,
 - c. plebania nr 4, mur., 4 ćw. XIX w.
- CMENTARZ EWANGELICKI, 1 poł. XIX w.
- CMENTARZ RODOWY (grobowiec z kaplicą), XVIII/XIX w.
- ZESPÓŁ DWORSKO-FOLWARCZNY: ul. Parkowa
- a. dwór nr 55, mur., 2 poł. XVIII w., rozbud. 1830-1890 r.,
 - b. park, 2 poł. XVIII w.,
 - c. dom rządcy nr 56, mur., 2 poł. XIX w., rozbud. l. 10 XX w.,
 - d. gorzelnia, mur., pocz. XX w.,
 - e. budynek inwentarsko-magazynowy, mur., 1904 r.,
 - f. gołębnik, mur., 1914 r.,
 - g. budynek magazynowy, mur., 1913 r.,
 - h. stajnia – powozownia, mur., 4 ćw. XIX w.

ul. Joannitów

DOM NR 6, mur., pocz. XX w.

ul. Kościelna

DOM NR 5, mur., k. XIX w.

ul. Myśliwska

ZESPÓŁ MŁYNA WODNEGO:

- a. młyn, ob. dom nr 9 B, mur., 3 ćw. XIX w., przebud. XX w.,
- b. dom nr 9 A, mur., 1913 r.,
- c. budynek inwentarski, mur., 1871 r.

ul. Szkolna

DOM NR 8, mur., pocz. XX w.

ul. Środkowa

DOM NR 4, mur., 1922 r.

STODOŁA W ZAGRODZIE NR 7, szach.-mur., 3 ćw. XIX w.

ul. Wedłów

DOM NR 4, mur., k. XIX w.

KRZOWIEC

ZESPÓŁ STACJI KOLEJOWEJ:

- a. stacja kolejowa, ob. dom, mur., l. 20 XX w.,
- b. dom nr 15, mur., pocz. XX w.,
- c. dom nr 17, mur., k. XIX w.

PAKOŚĆ

ZESPÓŁ DWORSKI:

- a. dwór nr 5, mur., poł. XIX., przebud. 1 ćw. XX w.
- b. park , poł. XIX w.,
- c. cmentarz, poł. XIX w.

PIASECZNIK

ZESPÓŁ KOŚCIOŁA PAR. P.W. ŚW. ANDRZEJA BOBOLI:

- a. kościół, mur., k. XV w., przebud. 1872 r.,
- b. cmentarz przykościelny, k. XV w.,
- c. plebania nr 50, mur., k. XIX w.

CMENTARZ EWANGELICKI, ob. komunalny, poł. XIX w.

PARK DWORSKI, 2 poł. XIX w.

ZESPÓŁ FOLWARCZNY:

- a. dom rządcy nr 17, mur., 4 ćw. XIX w.,
- b. czworak nr 18, mur., 2 poł. XIX w.,

- c. czworak nr 24, mur., l. 10 XX w.,
- d. czworak nr 25, mur., l. 10 XX w.,
- e. czworak nr 30/1, 30/2, mur., l. 10 XX w.,
- f. czworak nr 31-32, mur., l. 10 XX w.,
- g. czworak nr 33-34, mur., l. 10 XX w.

BUDYNEK INWENTARSKO-MAGAZ. W ZAGRODZIE NR 6, mur., XIX/XX w.

BUDYNEK INWENTARSKI W ZAGRODZIE NR 7, mur., XIX/XX w.

DOM NR 15, mur., XIX/XX w.

DOM NR 48, mur., 1926 r.

DOM NR 53, mur., XIX/XX w.

DOM NR 57, mur., XIX/XX w.

DOM NR 60, mur., k. XIX w.

DOM NR 63, mur., k. XIX w.

DOM NR 67. mur., k. XIX w.

DOM NR 70, mur., 4 ćw. XIX w.

SZKOŁA, ob. dom nr 83, mur., pocz. XX w.

DOM NR 89/90, mur., k. XIX w.

DOM NR 93, mur., 4 ćw. XIX w.

PŁOKI

Park dworski, k. XIX w.

RADACZEWO

RUINA KOŚCIOŁA Z CMENTARZEM PRZYKOŚCIELNYM, mur., poł. XVI w.

CMENTARZ EWANGELICKI, poł. XIX w.

ZESPÓŁ FOLWARCZNY:

- a. stodoła, mur., 1873 r.,
- b. kuźnia, mur., 1864 r.,
- c. magazyn, mur., 3 ćw. XIX w.

PARK PAŁACOWY, poł. XIX w.

DOM NR 22, mur., 1896 r.

DOM NR 28, mur., pocz. XX w.

RADLICE

CMENTARZ EWANGELICKI, poł. XIX w.

ZESPÓŁ DWORSKO-FOLWARCZNY:

- a. park, 2 poł. XIX w.,
- b. budynek wielofunkcyjny (chlewnia, stajnia, wozownia) nr 12, mur., 2 poł. XIX w.,
- c. remiza, ob. magazyn, mur., l. 10 XX w.

RADUŃ

ZESPÓŁ KOŚCIOŁA PAR. P.W. MB SZKAPLERZNEJ:

- a. kościół, mur., XIII/XIV w., wieża XIX w.,
- b. bramka w murze, mur., XVI w.,
- c. cmentarz przykościelny z murem, XIV-XIX w.

CMENTARZ EWANGELICKI, poł. XIX w.

STODOŁA W ZAGRODZIE NR 8, szach., 3 ćw. XIX w.

DOM NR 13, mur., k. XIX w.

GOSPODA ZE ŚWIETLICĄ NR 21, ob. dom, świetlica, mur., 4 ćw. XIX w.

DOM NR 22, mur., k. XIX w.

KUŹNIA – WARSZTAT W ZAGRODZIE NR 23, mur., XIX/XX w.

SZKOŁA, ob. dom nr 24, mur., XIX/XX w.

DOM NR 26, mur., k. XIX w.

DOM NR 51, mur., 4 ćw. XIX w.

ROZTOCZE

ZESPÓŁ DWORSKI: (pozostałości)

- a. park, 2 poł. XIX w.,
- b. stajnia – wozownia ob. budynek mieszkalno -gospodarczy, mur. XIX/XX w.

RZECKO

ZESPÓŁ KOŚCIOŁA FIL. P.W. ŚW. ANTONIEGO PADEWSKIEGO:

- a. kościół, mur., 1861-1862 r.,
- b. cmentarz przykościelny, 2 poł. XIX w.,
- c. pomnik poległych w czasie I wojny światowej, l. 20 XX w.

CMENTARZ EWANGELICKI, ob. komunalny, poł. XIX w.

DWÓR (sołtysi), ob. dom, ul. Kościuszki 5, mur., k. XIX w.

MŁYN WODNY Z CZĘŚCIĄ MIESZKALNĄ, ul. Kościuszki 13, szach., XVIII/XIX

ul. Kościuszki

ZAGRODA NR 1:

- a. dom, szach.-mur., XVIII/XIX w.,
- b. budynek stodołno-inwentarski, mur., pocz. XX w.

DOM NR 6, mur., k. XIX w.

DOM NR 9, mur., 1896 r.

ZAGRODA NR 10:

- a. dom, mur., k. XIX w.,
- b. budynek inwentarski, mur., 1896 r.,
- c. stodoła, mur., XIX/XX w.

BUDYNEK MIESZKALNO -INWENTARSKO-STODOLNY NR 18, mur., k. XIX

SZKOŁA, ob. dom nr 20, mur., l. 10 XX w.

ul. Wolności

BUDYNEK INWENTARSKI z przejazdem bramnym NR 3, mur., 1922 r.

DOM Z BUDYNKIEM BRAMNYM NR 11, mur., k. XIX w.

DOM NR 17, mur., k. XIX w.

RZECZKI

CMENTARZ EWANGELICKI, XIX w.

ZESPÓŁ DWORSKI: (pozostałości)

- a. dwór (rządcówka), nr 3, mur., XIX/XX w.,
- b. park, XIX/XX w.

SŁAWĘCIN

ZESPÓŁ KOŚCIOŁA FIL. P.W. MB OSTROBRAMSKIEJ:

- a. kościół, mur., 1521 r., wieża drew. 1695 r.,
- b. cmentarz przykościelny, 1 poł. XVI w.

CMENTARZ EWANGELICKI, ob. komunalny, poł. XIX w.

PARK PAŁACOWY z cmentarzem rodowym, 1855-1857 r.

POZOSTAŁOŚCI BRAMY FOLWARCZNEJ, mur., 3 ćw. XIX w.

REMIZA STRAŻACKA NR 14, mur., l. 10 XX w.

DOM NR 43, mur., pocz. XX w.

BUDYNEK MIESZKALNO-INWENTARSKI NR 44, mur., 3 ćw. XIX w., rozbud.
pocz. XX w.

SMOLEŃ

CMENTARZ RODOWY, pocz. XX w.

ZESPÓŁ FOLWARCZNY: (pozostałości)

- a. budynek inwentarsko-magazynowy, mur., pocz. XX w.,
- b. dwojak nr 5, mur., 1909 r.

STARY KLUKOM

ZESPÓŁ KOŚCIOŁA FIL. P.W. WNIĘBOWSTĄPIENIA PAŃSKIEGO:

- a. kościół, mur., XV w., wieża 2 poł. XIX w.,
- b. cmentarz przykościelny, XV w.

CMENTARZ EWANGELICKI, 2 poł. XIX w.

CMENTARZ RODOWY, l. 30 XX w.

PARK DWORSKI, 1 poł. XIX w.

DOM NR 23, mur., 1927 r.

PRZYSTANEK KOLEJOWY, mur. -rygl., pocz. XX w.

DOM PRACOWNIKÓW KOLEI NR 59, mur., pocz. XX w.

DOM NR 60, mur., l. 10 XX w.

STAWIN

ZESPÓŁ DWORSKI:

- a. dwór, mur., XIX/XX w.,
- b. park, XIX/XX w.

STRADZEWO

KOŚCIÓŁ FIL. P.W. MB CZĘSTOCHOWSKIEJ, mur., 1876 r.

CMENTARZ EWANGELICKI, 2 poł. XIX w.

ZESPÓŁ DWORSKO-FOLWARCZNY:

- a. dwór., mur., ok. poł. XIX w.,
- b. park, ok. poł. XIX w.,
- c. dom pracowników folwarcznych nr 5, mur., k. XIX w.,
- d. stodoła – magazyn, mur., k. XIX w.,
- e. stodoła ze stolarnią, mur., k. XIX w.,
- f. obora, mur., 4 ćw. XIX w.,
- g. gołębnik, mur., XIX/XX w.

SULINO

DOM NR 7, mur., pocz. XX w.

BUDYNEK INWENTARSKO-MAGAZYNOWY Z CZĘŚCIĄ MIESZKALNĄ NR 12,
mur., pocz. XX w.

SULISZEWO

ZESPÓŁ KOŚCIOŁA PAR. P.W ŚWIĘTEJ TRÓJCY:

- a. kościół, mur., XV w.,
- b. cmentarz przykościelny, XV-XIX w.

SZKOŁA, ul. Zwycięstwa 26, mur., l. 10 XX w.

ul. Zwycięstwa

DOM NR 3, mur., l. 10/20 XX w.

DOM NR 10, mur., pocz. XX w.

DOM NR 16, mur., l. 10 XX w.

DOM NR 17, mur., pocz. XX w.

BUDYNEK MIESZKALNO-INWENTARSKI NR 32, mur., 4 ćw. XIX w.

RZEŹNIA, ob. budynek gospodarczy w zagrodzie nr 38, mur., pocz. XX w.

BUDYNEK MIESZKALNO-INWENTARSKI NR 40, mur., 1887 r.

DOM NR 42, mur., k. XIX w.

DOM NR 57, mur., 4 ćw. XIX w.

DOM NR 58, mur., 4 ćw. XIX w.

ul. Zielona

DOM NR 2, mur., 4 ćw. XIX w. chałupa

ZAGRODA NR 4:

- a. dom, mur., k. XIX w.,
- b. stodoła, mur., k. XIX w.,
- c. budynek inwentarski, mur., k. XIX w.

DOM NR 22, mur., pocz. XX w.

ZAGRODA NR 26:

- a. dom, mur., 4 ćw. XIX w.,
- b. budynek inwentarski, mur., 4 ćw. XIX w.,
- c. budynek inwentarski, mur., 4 ćw. XIX w.,

DOM NR 30, szach.-mur., poł. XIX w.

ZAGRODA NR 33/1, 33/2:

- a. dom, mur., 4 ćw. XIX w.,

- b. budynek inwentarski, mur., 4 ćw. XIX w.

WARDYŃ

CMENTARZ EWANGELICKI, XIX w.

CMENTARZ EWANGELICKI, pocz. XX w.

ZESPÓŁ DWORSKO-FOLWARGZNY:

- a. dwór (ruina), mur., XVI w., przebud. 2 poł. XVIII w., k. XIX w.
- b. park, k. XVIII w.,
- c. oficyna, mur., 2 poł. XIX w., 1 poł. XX w.,
- d. gorzelnia, mur., 4 ćw. XIX w.,

SZKOŁA, ob. dom nr 49, mur., 1914 r.

DOM NR 14, mur., k. XIX w. chałupa

DOM NR 31, mur., 1915 r.

DOM NR 32, mur., XIX/XX w. chałupa

ZESPÓŁ STACJI KOLEJOWEJ:

- a. stacja kolejowa, ob. budynek mieszkalno– gospodarczy nr 69, mur. -rygl.,
I. 10 XX w.,
- b. dom nr 67, mur., k. XIX w.,
- c. budynek gospodarczy przy nr 67, mur., k. XIX w.,
- d. dom nr 65, mur., k. XIX w.,
- e. budynek gospodarczy nr 65, mur., k. XIX w.

WYSOKIE

PARK DWORSKI, 1 poł. XIX w., powiększony XIX/XX w.

ZAMEĆCIN

ZESPÓŁ KOŚCIOŁA PAR. P.W. NIEPOKALANEGO POCZĘCIA NMP:

- a. kościół, mur., wieża XV w., korpus 1889 r.,
- b. cmentarz przykościelny, XV w.,
- c. ogrodzenie, mur., poł. XIX w., 1888-1889 r.,
- d. pomnik poległych w czasie I wojny światowej, I. 20 XX w.

CMENTARZ EWANGELICKI, ob. komunalny, 2 poł. XIX w.

RZĄDCÓWKA, ob. dom nr 4, mur., XIX/XX w.

DOM NR 5, mur., 1902 r.

DOM NR 6, mur., pocz. 1904 r.

DOM NR 31, mur., 1890 r.

GOŁĘBNIK W ZAGRODZIE NR 34, mur., l. 10 XX w.

SZKOŁA, ob. dom nr 36, mur., pocz. XX w.

DOM NR 38, mur., XIX/XX w.

ZESPÓŁ GOSPODY, ob. zagroda nr 39:

a. gospoda, ob. dom, mur., 4 ćw. XIX w.,

b. budynek inwentarsko-magazynowy, mur., k. XIX w.

DOM NR 48, mur., 1927 r.

ZAGRODA NR 49:

a. dom, mur., 1908 r.,

b. budynek inwentarski, mur., 1909 r.

DOM NR 57, mur., l. 10 XX w.

PASTORÓWKA, ob. dom nr 58, mur., k. XIX w.

DOM NR 60, mur., pocz. XX w.

ZAGRODA NR 63:

a. dom, mur., l. 10 XX w.,

b. budynek inwentarski, mur., 1909 r.

BUDYNEK MIESZKALNO-INWENTARSKI NR 64, mur., 1909 r.

ZAGRODA NR 68:

a. dom, mur., 1871 r.,

b. budynek inwentarsko-magazynowy, mur., 1869 r.,

c. stodoła, mur., 1879 r.

MŁYN Z DOMEM MIESZKALNYM NR 71, mur., l. 10/20 XX w.

DOM NR 77, mur., pocz. XX w.

DOM NR 78, mur., l. 20 XX w.

DOM NR 88, mur., k. XIX w.

ZWIERZYN

CMENTARZ EWANGELICKI, 4 ćw. XIX w.



STODOŁA FOLWARCZNA, mur., 4 ćw. XIX w.

DOM NR 10, mur., l. 10 XX w.

DOM NR 29, mur. -rygl., l. 10/20 XX w.

GEZ	KARTA ADRESOWA ZABYTKU NIERUCHOMEGO		3. Miejscowość SŁAWĘCIN
1. Nazwa CMENTARZ PRZYKOŚCIELNY w zespole kościoła p.w. MB Ostobramskiej		2. Czas powstania 1 poł. XVI w.	4. Adres Sławęcín 73-200 Choszczno
8. Fotografia z opisem wskazującym orientację albo mapa z zaznaczonym stanowiskiem archeologicznym			5. Przynależność administracyjna województwo: ZACHODNIOPOMORSKIE powiat: CHOSZCZEŃSKI gmina: CHOSZCZNO 6. Formy ochrony decyzja o warunkach zabudowy 7. Opracowanie karty adresowej (autor, data, podpis) W. Dopierała, I. Sobierajska 23.07.2012 r.
			

GEZ	KARTA ADRESOWA ZABYTKU NIERUCHOMEGO		3. Miejscowość CHOSZCZNO
1. Nazwa DOM		2. Czas powstania I. 10 XX w.	4. Adres ul. Bolesława Chrobrego 9 73-200 Choszczno
8. Fotografia z opisem wskazującym orientację albo mapa z zaznaczonym stanowiskiem archeologicznym			5. Przynależność administracyjna województwo: ZACHODNIOPOMORSKIE powiat: CHOSZCZEŃSKI gmina: CHOSZCZNO
			6. Formy ochrony decyzja o warunkach zabudowy
			7. Opracowanie karty adresowej (autor, data, podpis) W. Dopierała, I. Sobierajska 23.07.2012 r. 

GEZ	KARTA ADRESOWA ZABYTKU NIERUCHOMEGO		3. Miejscowość CHOSZCZNO
1. Nazwa DOM	2. Czas powstania I. 10 XX w.	4. Adres ul. Bolesława Chrobrego 7 73-200 Choszczno	
8. Fotografia z opisem wskazującym, orientację albo mapa z zaznaczonym stanowiskiem archeologicznym		5. Przynależność administracyjna województwo: ZACHODNIOPOMORSKIE powiat: CHOSZCZEŃSKI gmina: CHOSZCZNO	
 		6. Formy ochrony decyzja o warunkach zabudowy	
		7. Opracowanie karty adresowej (autor, data, podpis) W. Dopierata, I. Sobierajska 23.07.2012 r.	

GEZ	KARTA ADRESOWA ZABYTKU NIERUCHOMEGO		3. Miejscowość CHOSZCZNO
1. Nazwa DOM		2. Czas powstania XIX/XX w.	4. Adres ul. Bohaterów Warszawy 18 73-200 Choszczno
8. Fotografia z opisem wskazującym orientację albo mapa z zaznaczonym stanowiskiem archeologicznym			5. Przynależność administracyjna województwo: ZACHODNIOPOMORSKIE powiat: CHOSZCZEŃSKI gmina: CHOSZCZNO 6. Formy ochrony decyzja o warunkach zabudowy 7. Opracowanie karty adresowej (autor, data, podpis) W. Dopierała, I. Sobierajska 23.07.2012 r. 
			
			

GEZ	KARTA ADRESOWA ZABYTKU NIERUCHOMEGO		3. Miejscowość CHOSZCZNO
1. Nazwa PARK MIEJSKI IM. MONIUSZKI		2. Czas powstania I. 40 XIX w.	4. Adres ul. Bohaterów Warszawy 73-200 Choszczno
8. Fotografia z opisem wskazującym orientację albo mapa z zaznaczonym stanowiskiem archeologicznym			5. Przynależność administracyjna województwo: ZACHODNIOPOMORSKIE powiat: CHOSZCZEŃSKI gmina: CHOSZCZNO
 			6. Formy ochrony decyzja o warunkach zabudowy
			7. Opracowanie karty adresowej (autor, data, podpis) W. Dopierała, I. Sobierajska 23.07.2012 r. 

GEZ	KARTA ADRESOWA ZABYTKU NIERUCHOMEGO	3. Miejscowość CHOSZCZNO
1. Nazwa BUDYNEK WODOCIĄGÓW MIEJSKICH	2. Czas powstania 2 poł. XIX w.	4. Adres ul. Dąbrowszczaków 42 73-200 Choszczno
8. Fotografia z opisem wskazującym orientację albo mapa z zaznaczonym stanowiskiem archeologicznym 		5. Przynależność administracyjna województwo: ZACHODNIOPOMORSKIE powiat: CHOSZCZEŃSKI gmina: CHOSZCZNO
		6. Formy ochrony decyzja o warunkach zabudowy
		7. Opracowanie karty adresowej (autor, data, podpis) W. Dopierała, I. Sobierajska 23.07.2012 r. 

GEZ	KARTA ADRESOWA ZABYTKU NIERUCHOMEGO		3. Miejscowość CHOSZCZNO
1. Nazwa RELIKTY WIEŻY CIŚNIEN w zespole dworca kolejowego		2. Czas powstania ok. 1880 r.	4. Adres ul. Kolejowa 73-200 Choszczno
8. Fotografia z opisem wskazującym orientację albo mapa z zaznaczonym stanowiskiem archeologicznym  			5. Przynależność administracyjna
			województwo: ZACHODNIOPOMORSKIE powiat: CHOSZCZEŃSKI gmina: CHOSZCZNO
			6. Formy ochrony decyzja o warunkach zabudowy
			7. Opracowanie karty adresowej (autor, data, podpis) W. Dopierała, I. Sobierajska 23.07.2012 r. 

GEZ	KARTA ADRESOWA ZABYTKU NIERUCHOMEGO		3. Miejscowość CHOSZCZNO
1. Nazwa DOM (oficyna)	2. Czas powstania XIX/XX w.	4. Adres ul. Kolejowa 6 a 73-200 Choszczno	
8. Fotografia z opisem wskazującym orientację albo mapa z zaznaczonym stanowiskiem archeologicznym			5. Przynależność administracyjna województwo: ZACHODNIOPOMORSKIE powiat: CHOSZCZEŃSKI gmina: CHOSZCZNO
			6. Formy ochrony decyzja o warunkach zabudowy
			7. Opracowanie karty adresowej (autor, data, podpis) W. Dopierała, I. Sobierajska 23.07.2012 r. 

GEZ	KARTA ADRESOWA ZABYTKU NIERUCHOMEGO		3. Miejscowość CHOSZCZNO
1. Nazwa URZĄD SKARBOWY, ob. oddział rehabilitacji w zespole szpitalnym		2. Czas powstania 1935 r.	4. Adres ul. Niedziałkowskiego 10 73-200 Choszczno
8. Fotografia z opisem wskazującym orientację albo mapa z zaznaczonym stanowiskiem archeologicznym  			5. Przynależność administracyjna województwo: ZACHODNIOPOMORSKIE powiat: CHOSZCZEŃSKI gmina: CHOSZCZNO
			6. Formy ochrony rejestr zabytków Nr 18 z dnia 22.12.1999 r.
			7. Opracowanie karty adresowej (autor, data, podpis) W. Dopierała, I. Sobierajska 23.07.2012 r. 

GEZ	KARTA ADRESOWA ZABYTKU NIERUCHOMEGO		3. Miejscowość CHOSZCZNO
1. Nazwa WILLA, ob. przychodnia w zespole szpitalnym		2. Czas powstania 1920 r.	4. Adres ul. Niedziałkowskiego 8 73-200 Choszczno
8. Fotografia z opisem wskazującym orientację albo mapa z zaznaczonym stanowiskiem archeologicznym  			5. Przynależność administracyjna województwo: ZACHODNIOPOMORSKIE powiat: CHOSZCZEŃSKI gmina: CHOSZCZNO
			6. Formy ochrony rejestr zabytków Nr 18 z dnia 22.12.1999 r.
			7. Opracowanie karty adresowej (autor, data, podpis) W. Dopierala, I. Sobierajska 23.07.2012 r. 

GEZ	KARTA ADRESOWA ZABYTKU NIERUCHOMEGO		3. Miejscowość CHOSZCZNO
1. Nazwa PRZYCHODNIA, ob. oddział rehabilitacji w zespole szpitalnym		2. Czas powstania 1910-1912 r.	4. Adres ul. Niedziałkowskiego 6 73-200 Choszczno
8. Fotografia z opisem wskazującym orientację albo mapa z zaznaczonym stanowiskiem archeologicznym			5. Przynależność administracyjna województwo: ZACHODNIOPOMORSKIE powiat: CHOSZCZEŃSKI gmina: CHOSZCZNO
			6. Formy ochrony rejestr zabytków Nr 18 z dnia 22.12.1999 r.
			7. Opracowanie karty adresowej (autor, data, podpis) W. Dopierała, I. Sobierajska 23.07.2012 r. 



GEZ	KARTA ADRESOWA ZABYTKU NIERUCHOMEGO	3. Miejscowość CHOSZCZNO
1. Nazwa SZPITAL w zespole szpitalnym	2. Czas powstania 1904-1905 r., przebud. 1929-1931 r.	4. Adres ul. Niedziałkowskiego 4 c 73-200 Choszczno
8. Fotografia z opisem wskazującym orientację albo mapa z zaznaczonym stanowiskiem archeologicznym		5. Przynależność administracyjna województwo: ZACHODNIOPOMORSKIE powiat: CHOSZCZEŃSKI gmina: CHOSZCZNO
		6. Formy ochrony rejestr zabytków Nr 18 z dnia 22.12.1999 r.
		7. Opracowanie karty adresowej (autor, data, podpis) W. Dopierała, I. Sobierajska 23.07.2012 r. 

GEZ	KARTA ADRESOWA ZABYTKU NIERUCHOMEGO		3. Miejscowość CHOSZCZNO
1. Nazwa WIEŻA CIŚNIĘĆ		2. Czas powstania 1903 r.	4. Adres ul. Niedziałkowskiego 2 a 73-200 Choszczno
8. Fotografia z opisem wskazującym orientację albo mapa z zaznaczonym stanowiskiem archeologicznym  			5. Przynależność administracyjna województwo: ZACHODNIOPOMORSKIE powiat: CHOSZCZEŃSKI gmina: CHOSZCZNO
			6. Formy ochrony decyzja o warunkach zabudowy
			7. Opracowanie karty adresowej (autor, data, podpis) W. Dopierała, I. Sobierajska 23.07.2012 r. 


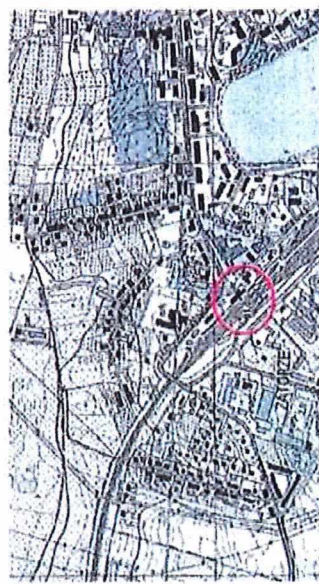
GEZ	KARTA ADRESOWA ZABYTKU NIERUCHOMEGO		3. Miejscowość CHOSZCZNO
1. Nazwa STAROSTWO POWIATOWE		2. Czas powstania XIX/XX w.	4. Adres ul. Nadbrzeżna 2 73-200 Choszczno
8. Fotografia z opisem wskazującym orientację albo mapa z zaznaczonym stanowiskiem archeologicznym  			5. Przynależność administracyjna województwo: ZACHODNIOPOMORSKIE powiat: CHOSZCZEŃSKI gmina: CHOSZCZNO
			6. Formy ochrony decyzja o warunkach zabudowy
			7. Opracowanie karty adresowej (autor, data, podpis) W. Dopierała, I. Sobierajska 23.07.2012 r. 

GEZ	KARTA ADRESOWA ZABYTKU NIERUCHOMEGO		3. Miejscowość CHOSZCZNO
1. Nazwa SZKOŁA		2. Czas powstania 2 poł. XIX w.	4. Adres ul. Obrońców Westerplatte 1 73-200 Choszczno
8. Fotografia z opisem wskazującym orientację albo mapa z zaznaczonym stanowiskiem archeologicznym  			5. Przynależność administracyjna województwo: ZACHODNIOPOMORSKIE powiat: CHOSZCZEŃSKI gmina: CHOSZCZNO
			6. Formy ochrony decyzja o warunkach zabudowy
			7. Opracowanie karty adresowej (autor, data, podpis) W. Dopierała, I. Sobierajska 23.07.2012 r. 

GEZ	KARTA ADRESOWA ZABYTKU NIERUCHOMEGO		3. Miejscowość CHOSZCZNO
1. Nazwa CMENTARZ ŻYDOWSKI		2. Czas powstania 1445 r. (?)	4. Adres Park Miejska Góra 73-200 Choszczno
8. Fotografia z opisem wskazującym orientację albo mapa z zaznaczonym stanowiskiem archeologicznym			5. Przynależność administracyjna województwo: ZACHODNIOPOMORSKIE powiat: CHOSZCZEŃSKI gmina: CHOSZCZNO
			6. Formy ochrony decyzja o warunkach zabudowy
			7. Opracowanie karty adresowej (autor, data, podpis) W. Dopierala, I. Sobierajska 23.07.2012 r. 

GEZ	KARTA ADRESOWA ZABYTKU NIERUCHOMEGO		3. Miejscowość CHOSZCZNO
1. Nazwa PRZEDSZKOLE, ob. dom	2. Czas powstania XIX/XX w.	4. Adres ul. Kolejowa 6 73-200 Choszczno	5. Przynależność administracyjna województwo: ZACHODNIOPOMORSKIE powiat: CHOSZCZEŃSKI gmina: CHOSZCZNO
8. Fotografia z opisem wskazującym orientację albo mapa z zaznaczonym stanowiskiem archeologicznym		6. Formy ochrony decyzja o warunkach zabudowy	7. Opracowanie karty adresowej (autor, data, podpis) W. Dopierata, I. Sobierajska 23.07.2012 r.
			



GEZ	KARTA ADRESOWA ZABYTKU NIERUCHOMEGO		3. Miejscowość CHOSZCZNO
1. Nazwa DOM		2. Czas powstania XIX/XX w.	4. Adres ul. Kolejowa 5 73-200 Choszczno
8. Fotografia z opisem wskazującym orientację albo mapa z zaznaczonym stanowiskiem archeologicznym  			5. Przynależność administracyjna województwo: ZACHODNIOPOMORSKIE powiat: CHOSZCZEŃSKI gmina: CHOSZCZNO
			6. Formy ochrony decyzja o warunkach zabudowy
			7. Opracowanie karty adresowej (autor, data, podpis) W. Dopierała, I. Sobierajska 23.07.2012 r. 

GEZ	KARTA ADRESOWA ZABYTKU NIERUCHOMEGO		3. Miejscowość CHOSZCZNO
1. Nazwa WIEŻA CIŚNIEŃ w zespole dworca kolejowego	2. Czas powstania ok. 1910 r.	<p>8. Fotografia z opisem wskazującym orientację albo mapa z zaznaczonym stanowiskiem archeologicznym</p>  	4. Adres ul. Kolejowa 73-200 Choszczno
			5. Przynależność administracyjna województwo: ZACHODNIOPOMORSKIE powiat: CHOSZCZEŃSKI gmina: CHOSZCZNO
			7. Opracowanie karty adresowej (autor, data, podpis) W. Dopierala, I. Sobierajska 23.07.2012 r.

GEZ	KARTA ADRESOWA ZABYTKU NIERUCHOMEGO		3. Miejscowość CHOSZCZNO
1. Nazwa NASTAWNIA KOLEJOWA w zespole dworca kolejowego		2. Czas powstania ok. 1880 r.	4. Adres ul. Kolejowa 73-200 Choszczno
8. Fotografia z opisem wskazującym orientację albo mapa z zaznaczonym stanowiskiem archeologicznym			5. Przynależność administracyjna województwo: ZACHODNIOPOMORSKIE powiat: CHOSZCZEŃSKI gmina: CHOSZCZNO
			6. Formy ochrony decyzja o warunkach zabudowy
			7. Opracowanie karty adresowej (autor, data, podpis) W. Dopierała, I. Sobierajska 23.07.2012 r. 

GEZ	KARTA ADRESOWA ZABYTKU NIERUCHOMEGO		3. Miejscowość CHOSZCZNO
1. Nazwa MAGAZYN EKSPEDYJCJI KOLEJOWEJ w zespole dworca kolejowego		2. Czas powstania k. XIX w.	4. Adres ul. Kolejowa 73-200 Choszczno
8. Fotografia z opisem wskazującym orientację albo mapa z zaznaczonym stanowiskiem archeologicznym			5. Przynależność administracyjna województwo: ZACHODNIOPOMORSKIE powiat: CHOSZCZEŃSKI gmina: CHOSZCZNO
 			6. Formy ochrony decyzja o warunkach zabudowy 7. Opracowanie karty adresowej (autor, data, podpis) W. Dopierala, I. Sobierajska 23.07.2012 r. 

GEZ	KARTA ADRESOWA ZABYTKU NIERUCHOMEGO		3. Miejscowość CHOSZCZNO
1. Nazwa BUDYNEK KOLEJOWY – sekcja łączności w zespole dworca kolejowego		2. Czas powstania ok. 1880 r., przebud. 1930 r.	4. Adres ul. Kolejowa 4 73-200 Choszczno
8. Fotografia z opisem wskazującym orientację albo mapa z zaznaczonym stanowiskiem archeologicznym			5. Przynależność administracyjna województwo: ZACHODNIOPOMORSKIE powiat: CHOSZCZEŃSKI gmina: CHOSZCZNO
			6. Formy ochrony decyzja o warunkach zabudowy
			7. Opracowanie karty adresowej (autor, data, podpis) W. Dopierała, I. Sobierajska 23.07.2012 r. 

GEZ	KARTA ADRESOWA ZABYTKU NIERUCHOMEGO		3. Miejscowość CHOSZCZNO
1. Nazwa DOM w zespole dworca kolejowego	2. Czas powstania I. 10 XX w.	<p>8. Fotografia z opisem wskazującym orientację albo mapa z zaznaczonym stanowiskiem archeologicznym</p>  	4. Adres ul. Kolejowa 2 73-200 Choszczno
8. Fotografia z opisem wskazującym orientację albo mapa z zaznaczonym stanowiskiem archeologicznym			5. Przynależność administracyjna województwo: ZACHODNIOPOMORSKIE powiat: CHOSZCZEŃSKI gmina: CHOSZCZNO
6. Formy ochrony decyzja o warunkach zabudowy			7. Opracowanie karty adresowej (autor, data, podpis) W. Doplerala, I. Sobierajska 23.07.2012 r.

GEZ	KARTA ADRESOWA ZABYTKU NIERUCHOMEGO		3. Miejscowość CHOSZCZNO
1. Nazwa DWORZEC KOLEJOWY w zespole dworca kolejowego		2. Czas powstania ok. 1880 r., przebud. 1948 r.	4. Adres ul. Kolejowa 73-200 Choszczno
8. Fotografia z opisem wskazującym orientację albo mapa z zaznaczonym stanowiskiem archeologicznym  			
			5. Przynależność administracyjna województwo: ZACHODNIOPOMORSKIE powiat: CHOSZCZEŃSKI gmina: CHOSZCZNO
			6. Formy ochrony decyzja o warunkach zabudowy
			7. Opracowanie karty adresowej (autor, data, podpis) W. Doplerala, I. Sobierajska 23.07.2012 r. 




GEZ	KARTA ADRESOWA ZABYTKU NIERUCHOMEGO		3. Miejscowość CHOSZCZNO
1. Nazwa PRALNIA w zespole szpitalnym		2. Czas powstania 1904-1905 r.	4. Adres ul. Niedziałkowskiego 73-200 Choszczno
8. Fotografia z opisem wskazującym orientację albo mapa z zaznaczonym stanowiskiem archeologicznym 			5. Przynależność administracyjna województwo: ZACHODNIOPOMORSKIE powiat: CHOSZCZEŃSKI gmina: CHOSZCZNO
			6. Formy ochrony rejestr zabytków Nr 18 z dnia 22.12.1999 r.
			7. Opracowanie karty adresowej (autor, data, podpis) W. Dopierała, I. Sobierajska 23.07.2012 r. 

GEZ	KARTA ADRESOWA ZABYTKU NIERUCHOMEGO		3. Miejscowość CHOSZCZNO
1. Nazwa WILLA, ob. oddział rehabilitacji w zespole szpitalnym		2. Czas powstania 1910 r.	4. Adres ul. Niedziałkowskiego 12 73-200 Choszczno
8. Fotografia z opisem wskazującym orientację albo mapa z zaznaczonym stanowiskiem archeologicznym  			5. Przynależność administracyjna województwo: ZACHODNIOPOMORSKIE powiat: CHOSZCZEŃSKI gmina: CHOSZCZNO
			6. Formy ochrony rejestr zabytków Nr 645 z dnia 31.03.1998 r.
			7. Opracowanie karty adresowej (autor, data, podpis) W. Dopierała, I. Sobierajska 23.07.2012 r. 




GEZ	KARTA ADRESOWA ZABYTKU NIERUCHOMEGO		3. Miejscowość CHOSZCZNO
1. Nazwa CMENTARZ WOJENNY ŻOŁNIERZY ARMII RADZIECKIEJ		2. Czas powstania 1945 r.	4. Adres ul. Władysława Jagiełły 73-200 Choszczno
8. Fotografia z opisem wskazującym orientację albo mapa z zaznaczonym stanowiskiem archeologicznym			5. Przynależność administracyjna województwo: ZACHODNIOPOMORSKIE powiat: CHOSZCZEŃSKI gmina: CHOSZCZNO 6. Formy ochrony decyzja o warunkach zabudowy 7. Opracowanie karty adresowej (autor, data, podpis) W. Dopierala, I. Sobierajska 23.07.2012 r.
 			

GEZ	KARTA ADRESOWA ZABYTKU NIERUCHOMEGO		3. Miejscowość CHOSZCZNO
1. Nazwa KAPLICA na cmentarzu komunalnym		2. Czas powstania 2 poł. XIX w.	4. Adres ul. Wolności 73-200 Choszczno
8. Fotografia z opisem wskazującym orientację albo mapa z zaznaczonym stanowiskiem archeologicznym  			5. Przynależność administracyjna województwo: ZACHODNIOPOMORSKIE powiat: CHOSZCZEŃSKI gmina: CHOSZCZNO
			6. Formy ochrony decyzja o warunkach zabudowy
			7. Opracowanie karty adresowej (autor, data, podpis) W. Dopierała, I. Sobierajska 23.07.2012 r. 

GEZ	KARTA ADRESOWA ZABYTKU NIERUCHOMEGO		3. Miejscowość CHOSZCZNO
1. Nazwa CMENTARZ KOMUNALNY		2. Czas powstania 1813 r.	4. Adres ul. Wolności 73-200 Choszczno
8. Fotografia z opisem wskazującym orientację albo mapa z zaznaczonym stanowiskiem archeologicznym			5. Przynależność administracyjna województwo: ZACHODNIOPOMORSKIE powiat: CHOSZCZEŃSKI gmina: CHOSZCZNO
			6. Formy ochrony decyzja o warunkach zabudowy
			7. Opracowanie karty adresowej (autor, data, podpis) W. Dopierała, I. Sobierajska 23.07.2012 r. 


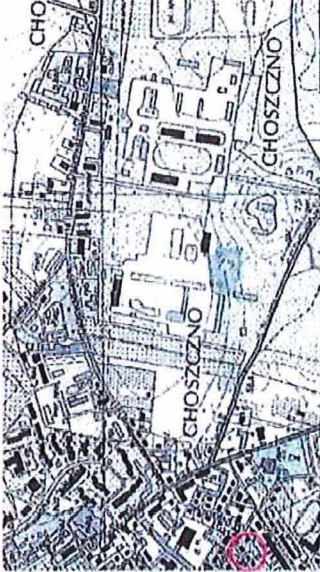

GEZ	KARTA ADRESOWA ZABYTKU NIERUCHOMEGO		3. Miejscowość CHOSZCZNO
1. Nazwa BASZTA PRZEDBRAMIA BRAMY KAMIENNEJ		2. Czas powstania XIV-XV w.	4. Adres ul. Wolności 13 73-200 Choszczno
8. Fotografia z opisem wskazującym orientację albo mapa z zaznaczonym stanowiskiem archeologicznym			5. Przynależność administracyjna województwo: ZACHODNIOPOMORSKIE powiat: CHOSZCZEŃSKI gmina: CHOSZCZNO
 			6. Formy ochrony rejestr zabytków Nr 245 z dnia 27.04.1979 r.
			7. Opracowanie karty adresowej (autor, data, podpis) W. Dopierala, I. Sobierajska 23.07.2012 r. 

GEZ	KARTA ADRESOWA ZABYTKU NIERUCHOMEGO		3. Miejscowość CHOSZCZNO
1. Nazwa MURY MIEJSKIE		2. Czas powstania XIV-XV w.	4. Adres 73-200 Choszczno
8. Fotografia z opisem wskazującym orientację albo mapa z zaznaczonym stanowiskiem archeologicznym			5. Przynależność administracyjna województwo: ZACHODNIOPOMORSKIE powiat: CHOSZCZEŃSKI gmina: CHOSZCZNO
			6. Formy ochrony rejestr zabytków Nr 245 z dnia 27.04.1979 r.
 			7. Opracowanie karty adresowej (autor, data, podpis) W. Dopierała, I. Sobierajska 23.07.2012 r. 

GEZ	KARTA ADRESOWA ZABYTKU NIERUCHOMEGO	3. Miejscowość CHOSZCZNO
1. Nazwa CMENTARZ PRZYKOŚCIELNY w zespole kościoła p.w. Narodzenia NMP	2. Czas powstania XIV w.	4. Adres Plac Jana Pawła II 73-200 Choszczno
8. Fotografia z opisem wskazującym orientację albo mapa z zaznaczonym stanowiskiem archeologicznym  		5. Przynależność administracyjna województwo: ZACHODNIOPOMORSKIE powiat: CHOSZCZEŃSKI gmina: CHOSZCZNO
		6. Formy ochrony rejestr zabytków Nr 614 z dnia 27.04.1979 r.
		7. Opracowanie karty adresowej (autor, data, podpis) W. Dopierała, I. Sobierajska 23.07.2012 r. 



GEZ	KARTA ADRESOWA ZABYTKU NIERUCHOMEGO		3. Miejscowość CHOSZCZNO
1. Nazwa KOŚCIÓŁ PAR. P.W. NARODZENIA NMP		2. Czas powstania XIV w.	4. Adres Plac Jana Pawła II 73-200 Choszczno
8. Fotografia z opisem wskazującym orientację albo mapa z zaznaczonym stanowiskiem archeologicznym			5. Przynależność administracyjna województwo: ZACHODNIOPOMORSKIE powiat: CHOSZCZEŃSKI gmina: CHOSZCZNO 6. Formy ochrony rejestr zabytków Nr 614 z dnia 27.04.1979 r. 7. Opracowanie karty adresowej (autor, data, podpis) W. Dopierała, I. Sobierajska 23.07.2012 r.
 			

GEZ	KARTA ADRESOWA ZABYTKU NIERUCHOMEGO		3. Miejscowość CHOSZCZNO
1. Nazwa TEREN STAREGO MIASTA		2. Czas powstania XIII-XIV w.	4. Adres 73-200 Choszczno
8. Fotografia z opisem wskazującym orientację albo mapa z zaznaczonym stanowiskiem archeologicznym			5. Przynależność administracyjna województwo: ZACHODNIOPOMORSKIE powiat: CHOSZCZEŃSKI gmina: CHOSZCZNO 6. Formy ochrony rejestr zabytków Nr 48 z dnia 30.07.1955 r. 7. Opracowanie karty adresowej (autor, data, podpis) W. Dopierała, I. Sobierajska 23.07.2012 r. 
			
			

<p>GEZ</p>	<p>KARTA ADRESOWA ZABYTKU NIERUCHOMEGO</p>		<p>3. Miejscowość CHOSZCZNO</p>
<p>1. Nazwa DOM</p>	<p>2. Czas powstania I. 10/20 XX w.</p>	<p>4. Adres ul. Wyzwolenia 1-3 73-200 Choszczno</p>	
<p>8. Fotografia z opisem wskazującym orientację albo mapa z zaznaczonym stanowiskiem archeologicznym</p>  			<p>5. Przynależność administracyjna województwo: ZACHODNIOPOMORSKIE powiat: CHOSZCZEŃSKI gmina: CHOSZCZNO</p>
			<p>6. Formy ochrony decyzja o warunkach zabudowy</p>
			<p>7. Opracowanie karty adresowej (autor, data, podpis) W. Dopierała, I. Sobierajska 23.07.2012 r.</p> 

GEZ	KARTA ADRESOWA ZABYTKU NIERUCHOMEGO		3. Miejscowość CHOSZCZNO
1. Nazwa DOM		2. Czas powstania pocz. XX w.	4. Adres ul. Wysoka 10 73-200 Choszczno
8. Fotografia z opisem wskazującym orientację albo mapa z zaznaczonym stanowiskiem archeologicznym  			5. Przynależność administracyjna województwo: ZACHODNIOPOMORSKIE powiat: CHOSZCZEŃSKI gmina: CHOSZCZNO
			6. Formy ochrony decyzja o warunkach zabudowy
			7. Opracowanie karty adresowej (autor, data, podpis) W. Dopierała, I. Sobierajska 23.07.2012 r. 

GEZ	KARTA ADRESOWA ZABYTKU NIERUCHOMEGO		3. Miejscowość CHOSZCZNO
1. Nazwa DOM		2. Czas powstania pocz. XX w.	4. Adres ul. Wysoka 4 73-200 Choszczno
8. Fotografia z opisem wskazującym orientację albo mapa z zaznaczonym stanowiskiem archeologicznym  			5. Przynależność administracyjna województwo: ZACHODNIOPOMORSKIE powiat: CHOSZCZEŃSKI gmina: CHOSZCZNO
			6. Formy ochrony decyzja o warunkach zabudowy
			7. Opracowanie karty adresowej (autor, data, podpis) W. Dopierala, I. Sobierajska 23.07.2012 r. 

GEZ	KARTA ADRESOWA ZABYTKU NIERUCHOMEGO		3. Miejscowość CHOSZCZNO
1. Nazwa DOM	2. Czas powstania I. 10 XX w.		4. Adres ul. Wysoka 3 73-200 Choszczno
8. Fotografia z opisem wskazującym orientację albo mapa z zaznaczonym stanowiskiem archeologicznym			5. Przynależność administracyjna
			województwo: ZACHODNIOPOMORSKIE powiat: CHOSZCZEŃSKI gmina: CHOSZCZNO
			6. Formy ochrony decyzja o warunkach zabudowy
			7. Opracowanie karty adresowej (autor, data, podpis) W. Dopierata, I. Sobierajska 23.07.2012 r.



GEZ	KARTA ADRESOWA ZABYTKU NIERUCHOMEGO		3. Miejscowość CHOSZCZNO
1. Nazwa DOM		2. Czas powstania pocz. XX w.	4. Adres ul. Wysoka 2 73-200 Choszczno
8. Fotografia z opisem wskazującym orientację albo mapa z zaznaczonym stanowiskiem archeologicznym			5. Przynależność administracyjna województwo: ZACHODNIOPOMORSKIE powiat: CHOSZCZEŃSKI gmina: CHOSZCZNO
 			6. Formy ochrony decyzja o warunkach zabudowy
			7. Opracowanie karty adresowej (autor, data, podpis) W. Dopierała, I. Sobierajska 23.07.2012 r. 

GEZ	KARTA ADRESOWA ZABYTKU NIERUCHOMEGO		3. Miejscowość CHOSZCZNO
1. Nazwa DOM		2. Czas powstania I. 20 XX w.	4. Adres ul. Wolności 40 73-200 Choszczno
8. Fotografia z opisem wskazującym orientację albo mapa z zaznaczonym stanowiskiem archeologicznym  			5. Przynależność administracyjna województwo: ZACHODNIOPOMORSKIE powiat: CHOSZCZEŃSKI gmina: CHOSZCZNO
			6. Formy ochrony decyzja o warunkach zabudowy
			7. Opracowanie karty adresowej (autor, data, podpis) W. Dopierała, I. Sobierajska 23.07.2012 r. 

GEZ	KARTA ADRESOWA ZABYTKU NIERUCHOMEGO		3. Miejscowość CHOSZCZNO
1. Nazwa DOM		2. Czas powstania ok. 1900 r.	4. Adres ul. Wolności 27 73-200 Choszczno
8. Fotografia z opisem wskazującym orientację albo mapa z zaznaczonym stanowiskiem archeologicznym			5. Przynależność administracyjna województwo: ZACHODNIOPOMORSKIE powiat: CHOSZCZEŃSKI gmina: CHOSZCZNO
 			6. Formy ochrony decyzja o warunkach zabudowy
			7. Opracowanie karty adresowej (autor, data, podpis) W. Dopierała, I. Sobierajska 23.07.2012 r. 

GEZ	KARTA ADRESOWA ZABYTKU NIERUCHOMEGO		3. Miejscowość CHOSZCZNO
1. Nazwa DOM		2. Czas powstania ok. 1900 r.	4. Adres ul. Wolności 25 73-200 Choszczno
8. Fotografia z opisem wskazującym orientację albo mapa z zaznaczonym stanowiskiem archeologicznym  			5. Przynależność administracyjna województwo: ZACHODNIOPOMORSKIE powiat: CHOSZCZEŃSKI gmina: CHOSZCZNO
			6. Formy ochrony decyzja o warunkach zabudowy
			7. Opracowanie karty adresowej (autor, data, podpis) W. Dopierala, I. Sobierajska 23.07.2012 r. 


GEZ	KARTA ADRESOWA ZABYTKU NIERUCHOMEGO		3. Miejscowość CHOSZCZNO
1. Nazwa DOM		2. Czas powstania XIX/XX w.	4. Adres ul. Wolności 19 73-200 Choszczno
8. Fotografia z opisem wskazującym orientację albo mapa z zaznaczonym stanowiskiem archeologicznym			5. Przynależność administracyjna województwo: ZACHODNIOPOMORSKIE powiat: CHOSZCZEŃSKI gmina: CHOSZCZNO
 			6. Formy ochrony decyzja o warunkach zabudowy
			7. Opracowanie karty adresowej (autor, data, podpis) W. Dopierala, I. Sobierajska 23.07.2012 r.



<p>GEZ</p>	<p>KARTA ADRESOWA ZABYTKU NIERUCHOMEGO</p>		<p>3. Miejscowość CHOSZCZNO</p>
<p>1. Nazwa DOM</p>	<p>2. Czas powstania 1910 r.</p>	<p>4. Adres ul. Wolności 18 73-200 Choszczno</p>	
<p>8. Fotografia z opisem wskazującym orientację albo mapa z zaznaczonym stanowiskiem archeologicznym</p> 			<p>5. Przynależność administracyjna województwo: ZACHODNIOPOMORSKIE powiat: CHOSZCZEŃSKI gmina: CHOSZCZNO</p>
			<p>6. Formy ochrony decyzja o warunkach zabudowy</p>
			<p>7. Opracowanie karty adresowej (autor, data, podpis) W. Dopierata, I. Sobierajska 23.07.2012 r.</p> 

GEZ	KARTA ADRESOWA ZABYTKU NIERUCHOMEGO		3. Miejscowość CHOSZCZNO
1. Nazwa DOM		2. Czas powstania l. 10 XX w.	4. Adres ul. Władysława Jagiełły 38 73-200 Choszczno
8. Fotografia z opisem wskazującym orientację albo mapa z zaznaczonym stanowiskiem archeologicznym			5. Przynależność administracyjna województwo: ZACHODNIOPOMORSKIE powiat: CHOSZCZEŃSKI gmina: CHOSZCZNO
			6. Formy ochrony decyzja o warunkach zabudowy
			7. Opracowanie karty adresowej (autor, data, podpis) W. Dopierała, I. Sobierajska 23.07.2012 r. 

GEZ	KARTA ADRESOWA ZABYTKU NIERUCHOMEGO		3. Miejscowość CHOSZCZNO
1. Nazwa DOM		2. Czas powstania I. 20/30 XX w.	4. Adres ul. Mickiewicza 13 73-200 Choszczno
8. Fotografia z opisem wskazującym orientację albo mapa z zaznaczonym stanowiskiem archeologicznym			5. Przynależność administracyjna województwo: ZACHODNIOPOMORSKIE powiat: CHOSZCZEŃSKI gmina: CHOSZCZNO
 			6. Formy ochrony decyzja o warunkach zabudowy
			7. Opracowanie karty adresowej (autor, data, podpis) W. Dopierała, I. Sobierajska 23.07.2012 r.

GEZ	KARTA ADRESOWA ZABYTKU NIERUCHOMEGO		3. Miejscowość CHOSZCZNO
1. Nazwa DOM		2. Czas powstania I. 10/20 XX w.	4. Adres ul. Mickiewicza 11 73-200 Choszczno
8. Fotografia z opisem wskazującym orientację albo mapa z zaznaczonym stanowiskiem archeologicznym  			5. Przynależność administracyjna województwo: ZACHODNIOPOMORSKIE powiat: CHOSZCZEŃSKI gmina: CHOSZCZNO
			6. Formy ochrony decyzja o warunkach zabudowy
			7. Opracowanie karty adresowej (autor, data, podpis) W. Dopierała, I. Sobierajska 23.07.2012 r. 




<p>GEZ</p>	<p>KARTA ADRESOWA ZABYTKU NIERUCHOMEGO</p>		<p>3. Miejscowość CHOSZCZNO</p>
<p>1. Nazwa DOM</p>	<p>2. Czas powstania XIX/XX w.</p>	<p>4. Adres ul. Kościuszki 31 73-200 Choszczno</p>	
<p>8. Fotografia z opisem wskazującym orientację albo mapa z zaznaczonym stanowiskiem archeologicznym</p> <div data-bbox="443 900 1023 1778" data-label="Image"> </div> <div data-bbox="1050 1055 1372 1626" data-label="Image"> </div>			<p>5. Przynależność administracyjna województwo: ZACHODNIOPOMORSKIE powiat: CHOSZCZEŃSKI gmina: CHOSZCZNO</p>
			<p>6. Formy ochrony decyzja o warunkach zabudowy</p>
			<p>7. Opracowanie karty adresowej (autor, data, podpis) W. Dopierata, I. Sobierajska 23.07.2012 r.</p> 




GEZ	KARTA ADRESOWA ZABYTKU NIERUCHOMEGO		3. Miejscowość CHOSZCZNO
1. Nazwa DOM	2. Czas powstania pocz. XX w.	4. Adres ul. Kopernika 18-20 73-200 Choszczno	
8. Fotografia z opisem wskazującym orientację albo mapa z zaznaczonym stanowiskiem archeologicznym			5. Przynależność administracyjna
			województwo: ZACHODNIOPOMORSKIE
			powiat: CHOSZCZEŃSKI
			gmina: CHOSZCZNO
			6. Formy ochrony decyzja o warunkach zabudowy
			7. Opracowanie karty adresowej (autor, data, podpis) W. Dopierata, I. Sobierajska 23.07.2012 r.

GEZ	KARTA ADRESOWA ZABYTKU NIERUCHOMEGO		3. Miejscowość CHOSZCZNO
1. Nazwa DOM		2. Czas powstania XIX/XX w.	4. Adres ul. Kopernika 10 73-200 Choszczno
8. Fotografia z opisem wskazującym orientację albo mapa z zaznaczonym stanowiskiem archeologicznym  			5. Przynależność administracyjna województwo: ZACHODNIOPOMORSKIE powiat: CHOSZCZEŃSKI gmina: CHOSZCZNO
			6. Formy ochrony decyzja o warunkach zabudowy
			7. Opracowanie karty adresowej (autor, data, podpis) W. Dopierała, I. Sobierajska 23.07.2012 r. 

GEZ	KARTA ADRESOWA ZABYTKU NIERUCHOMEGO		3. Miejscowość CHOSZCZNO
1. Nazwa DOM		2. Czas powstania XIX/XX w.	4. Adres ul. Kopernika 7 73-200 Choszczno
8. Fotografia z opisem wskazującym orientację albo mapa z zaznaczonym stanowiskiem archeologicznym			5. Przynależność administracyjna województwo: ZACHODNIOPOMORSKIE powiat: CHOSZCZEŃSKI gmina: CHOSZCZNO
 			6. Formy ochrony decyzja o warunkach zabudowy
			7. Opracowanie karty adresowej (autor, data, podpis) W. Dopierała, I. Sobierajska 23.07.2012 r. 

GEZ	KARTA ADRESOWA ZABYTKU NIERUCHOMEGO		3. Miejscowość CHOSZCZNO
1. Nazwa DOM		2. Czas powstania I. 10/20 XX w.	4. Adres ul. Kochanowskiego 17 73-200 Choszczno
8. Fotografia z opisem wskazującym orientację albo mapa z zaznaczonym stanowiskiem archeologicznym  			5. Przynależność administracyjna województwo: ZACHODNIOPOMORSKIE powiat: CHOSZCZEŃSKI gmina: CHOSZCZNO
			6. Formy ochrony decyzja o warunkach zabudowy
			7. Opracowanie karty adresowej (autor, data, podpis) W. Dopierata, I. Sobierajska 23.07.2012 r. 

<p>GEZ</p>	<p>KARTA ADRESOWA ZABYTKU NIERUCHOMEGO</p>		<p>3. Miejscowość CHOSZCZNO</p>
<p>1. Nazwa DOM</p>	<p>2. Czas powstania I. 10 XX w.</p>	<p>4. Adres ul. Kochanowskiego 1 73-200 Choszczno</p>	<p>5. Przynależność administracyjna województwo: ZACHODNIOPOMORSKIE powiat: CHOSZCZEŃSKI gmina: CHOSZCZNO</p>
<p>8. Fotografia z opisem wskazującym orientację albo mapa z zaznaczonym stanowiskiem archeologicznym</p> 		<p>6. Formy ochrony decyzja o warunkach zabudowy</p>	<p>7. Opracowanie karty adresowej (autor, data, podpis) W. Dopierata, I. Sobierajska 23.07.2012 r.</p> 
			


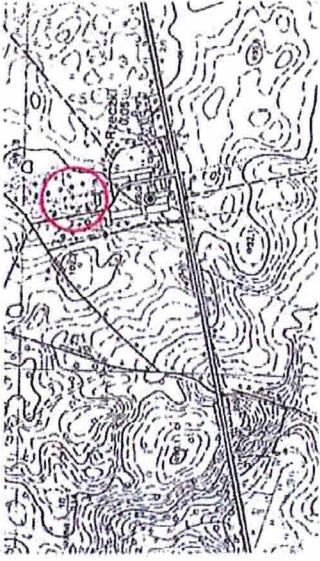
GEZ	KARTA ADRESOWA ZABYTKU NIERUCHOMEGO		3. Miejscowość CHOSZCZNO
1. Nazwa DOM z ogrodem		2. Czas powstania 2 poł. XIX w.	4. Adres ul. Fabryczna 7 73-200 Choszczno
8. Fotografia z opisem wskazującym orientację albo mapa z zaznaczonym stanowiskiem archeologicznym			5. Przynależność administracyjna województwo: ZACHODNIOPOMORSKIE powiat: CHOSZCZEŃSKI gmina: CHOSZCZNO
			6. Formy ochrony decyzja o warunkach zabudowy
			7. Opracowanie karty adresowej (autor, data, podpis) W. Dopierała, I. Sobierajska 23.07.2012 r. 

GEZ	KARTA ADRESOWA ZABYTKU NIERUCHOMEGO	3. Miejscowość CHOSZCZNO
1. Nazwa BUDYNEK MIESZKALNO-ADMINISTRAC. GAZOWNI, ob. dom	2. Czas powstania 4 ćw. XIX w.	4. Adres ul. 23 Lutego 1 73-200 Choszczno
8. Fotografia z opisem wskazującym orientację albo mapa z zaznaczonym stanowiskiem archeologicznym  		5. Przynależność administracyjna województwo: ZACHODNIOPOMORSKIE powiat: CHOSZCZEŃSKI gmina: CHOSZCZNO
		6. Formy ochrony decyzja o warunkach zabudowy
		7. Opracowanie karty adresowej (autor, data, podpis) W. Dopierała, I. Sobierajska 23.07.2012 r. 

GEZ	KARTA ADRESOWA ZABYTKU NIERUCHOMEGO		3. Miejscowość CHOSZCZNO
1. Nazwa DOM		2. Czas powstania I. 10 XX w.	4. Adres ul. Bolesława Chrobrego 11 73-200 Choszczno
8. Fotografia z opisem wskazującym orientację albo mapa z zaznaczonym stanowiskiem archeologicznym			5. Przynależność administracyjna województwo: ZACHODNIOPOMORSKIE powiat: CHOSZCZEŃSKI gmina: CHOSZCZNO
 			6. Formy ochrony decyzja o warunkach zabudowy 7. Opracowanie karty adresowej (autor, data, podpis) W. Dopierała, I. Sobierajska 23.07.2012 r.




GEZ	KARTA ADRESOWA ZABYTKU NIERUCHOMEGO		3. Miejscowość SŁAWĘCIN
1. Nazwa KOŚCIÓŁ FIL. P.W. MB OSTROBRAMSKIEJ		2. Czas powstania 1521 r., wieża 1695 r.	4. Adres Sławęcín 73-200 Choszczno
8. Fotografia z opisem wskazującym orientację albo mapa z zaznaczonym stanowiskiem archeologicznym  			5. Przynależność administracyjna województwo: ZACHODNIOPOMORSKIE powiat: CHOSZCZEŃSKI gmina: CHOSZCZNO
			6. Formy ochrony rejestr zabytków Nr 615 z dnia 5.12.1963 r.
			7. Opracowanie karty adresowej (autor, data, podpis) W. Dopierała, I. Sobierajska 23.07.2012 r. 

GEZ	KARTA ADRESOWA ZABYTKU NIERUCHOMEGO		3. Miejscowość SŁAWĘCIN
1. Nazwa CMENTARZ PRZYKOŚCIELNY w zespole kościoła p.w. MB Ostrobramskiej		2. Czas powstania 1 poł. XVI w.	4. Adres Sławęcín 73-200 Choszczno
8. Fotografia z opisem wskazującym orientację albo mapa z zaznaczonym stanowiskiem archeologicznym			5. Przynależność administracyjna województwo: ZACHODNIOPOMORSKIE powiat: CHOSZCZEŃSKI gmina: CHOSZCZNO 6. Formy ochrony decyzja o warunkach zabudowy 7. Opracowanie karty adresowej (autor, data, podpis) W. Dopierata, I. Sobierajska 23.07.2012 r.
			

GEZ	KARTA ADRESOWA ZABYTKU NIERUCHOMEGO		3. Miejscowość RZECZKI
1. Nazwa	PARK w zespole dworskim	2. Czas powstania XIX/XX w.	4. Adres Rzeczeki 73-200 Choszczno
8. Fotografia z opisem wskazującym orientację albo mapa z zaznaczonym stanowiskiem archeologicznym			5. Przynależność administracyjna województwo: ZACHODNIOPOMORSKIE powiat: CHOSZCZEŃSKI gmina: CHOSZCZNO
			6. Formy ochrony decyzja o warunkach zabudowy
			7. Opracowanie karty adresowej (autor, data, podpis) W. Dopierata, I. Sobierajska 23.07.2012 r.

GEZ	KARTA ADRESOWA ZABYTKU NIERUCHOMEGO		3. Miejscowość RZECZKI
1. Nazwa DWÓR (RZĄDCÓWKA) w zespole dworskim		2. Czas powstania XIX/XX w.	4. Adres Rzeczki 3 73-200 Choszczno
8. Fotografia z opisem wskazującym orientację albo mapa z zaznaczonym stanowiskiem archeologicznym			5. Przynależność administracyjna województwo: ZACHODNIOPOMORSKIE powiat: CHOSZCZEŃSKI gmina: CHOSZCZNO
 			6. Formy ochrony decyzja o warunkach zabudowy
			7. Opracowanie karty adresowej (autor, data, podpis) W. Dopierała, I. Sobierajska 23.07.2012 r. 

GEZ	KARTA ADRESOWA ZABYTKU NIERUCHOMEGO		3. Miejscowość RZECZKI
1. Nazwa CMENTARZ EWANGELICKI		2. Czas powstania XIX w.	4. Adres Rzeczeki 73-200 Choszczno
8. Fotografia z opisem wskazującym orientację albo mapa z zaznaczonym stanowiskiem archeologicznym			5. Przynależność administracyjna województwo: ZACHODNIOPOMORSKIE powiat: CHOSZCZEŃSKI gmina: CHOSZCZNO 6. Formy ochrony decyzja o warunkach zabudowy 7. Opracowanie karty adresowej (autor, data, podpis) W. Dopierała, I. Sobierajska 23.07.2012 r.
			
			

GEZ		KARTA ADRESOWA ZABYTKU NIERUCHOMEGO		3. Miejscowość
				RZECKO
1. Nazwa DOM	2. Czas powstania k. XIX w.	4. Adres Rzecko ul. Wolności 17 73-200 Choszczno		
8. Fotografia z opisem wskazującym orientację albo mapa z zaznaczonym stanowiskiem archeologicznym				
		5. Przynależność administracyjna województwo: ZACHODNIOPOMORSKIE powiat: CHOSZCZEŃSKI gmina: CHOSZCZNO		
		6. Formy ochrony decyzja o warunkach zabudowy		
7. Opracowanie karty adresowej (autor, data, podpis) W. Dopierała, I. Sobierajska 23.07.2012 r.				
				




GEZ	KARTA ADRESOWA ZABYTKU NIERUCHOMEGO	3. Miejscowość RZECKO
1. Nazwa DOM Z BUDYNKIEM BRAMNYM	2. Czas powstania k. XIX w.	4. Adres Rzecko ul. Wolności 11 73-200 Choszczno
8. Fotografia z opisem wskazującym orientację albo mapa z zaznaczonym stanowiskiem archeologicznym		5. Przynależność administracyjna województwo: ZACHODNIOPOMORSKIE powiat: CHOSZCZEŃSKI gmina: CHOSZCZNO
		6. Formy ochrony decyzja o warunkach zabudowy
		7. Opracowanie karty adresowej (autor, data, podpis) W. Dopierała, I. Sobierajska 23.07.2012 r. 

GEZ	KARTA ADRESOWA ZABYTKU NIERUCHOMEGO		3. Miejscowość RZECKO
1. Nazwa BUDYNEK INWENTARSKI Z PRZEJAZDEM BRAMNYM		2. Czas powstania 1922 r.	4. Adres Rzecko ul. Wolności 3 73-200 Choszczno
8. Fotografia z opisem wskazującym orientację albo mapa z zaznaczonym stanowiskiem archeologicznym			5. Przynależność administracyjna województwo: ZACHODNIOPOMORSKIE powiat: CHOSZCZEŃSKI gmina: CHOSZCZNO
 			6. Formy ochrony decyzja o warunkach zabudowy
			7. Opracowanie karty adresowej (autor, data, podpis) W. Dopierała, I. Sobierajska 23.07.2012 r.

GEZ	KARTA ADRESOWA ZABYTKU NIERUCHOMEGO		3. Miejscowość RZECKO
1. Nazwa SZKOŁA, ob. dom		2. Czas powstania I. 10 XX w.	4. Adres Rzecko ul. Kościuszki 20 73-200 Choszczno
6. Fotografia z opisem wskazującym orientację albo mapa z zaznaczonym stanowiskiem archeologicznym 			5. Przynależność administracyjna województwo: ZACHODNIOPOMORSKIE powiat: CHOSZCZEŃSKI gmina: CHOSZCZNO
			6. Formy ochrony decyzja o warunkach zabudowy
			7. Opracowanie karty adresowej (autor, data, podpis) W. Dopierała, I. Sobierajska 23.07.2012 r. 

GEZ	KARTA ADRESOWA ZABYTKU NIERUCHOMEGO		3. Miejscowość RZECKO
1. Nazwa BUDYNEK MIESZKALNO – INWENTARSKO - STODOLNY		2. Czas powstania k. XIX w.	4. Adres Rzecko ul. Kościuszki 18 73-200 Choszczno
8. Fotografia z opisem wskazującym orientację albo mapa z zaznaczonym stanowiskiem archeologicznym			5. Przynależność administracyjna województwo: ZACHODNIOPOMORSKIE powiat: CHOSZCZEŃSKI gmina: CHOSZCZNO
			6. Formy ochrony decyzja o warunkach zabudowy
			7. Opracowanie karty adresowej (autor, data, podpis) W. Dopierała, I. Sobierajska 23.07.2012 r. 

GEZ	KARTA ADRESOWA ZABYTKU NIERUCHOMEGO		3. Miejscowość RADUŃ
1. Nazwa BRAMKA W MURZE w zespole kościoła p.w. MB Szkaplerznej		2. Czas powstania XVI w.	4. Adres Raduń 73-200 Choszczno
8. Fotografia z opisem wskazującym orientację albo mapa z zaznaczonym stanowiskiem archeologicznym			5. Przynależność administracyjna województwo: ZACHODNIOPOMORSKIE powiat: CHOSZCZEŃSKI gmina: CHOSZCZNO
 			6. Formy ochrony rejestr zabytków Nr 659 z dnia 13.07.2010 r.
			7. Opracowanie karty adresowej (autor, data, podpis) W. Dopierała, I. Sobierajska 23.07.2012 r. 

GEZ	KARTA ADRESOWA ZABYTKU NIERUCHOMEGO		3. Miejscowość RADUŃ
1. Nazwa KOŚCIÓŁ PAR. P.W. MB SZKAPLERZNEJ	2. Czas powstania XIII/XIV w., wieża XIX w.	4. Adres Raduń 73-200 Choszczno	
8. Fotografia z opisem wskazującym orientację albo mapa z zaznaczonym stanowiskiem archeologicznym			5. Przynależność administracyjna województwo: ZACHODNIOPOMORSKIE powiat: CHOSZCZEŃSKI gmina: CHOSZCZNO
			6. Formy ochrony rejestr zabytków Nr 300 z dnia 5.07.1958 r.
			7. Opracowanie karty adresowej (autor, data, podpis) W. Dopierała, I. Sobierajska 23.07.2012 r. 


GEZ	KARTA ADRESOWA ZABYTKU NIERUCHOMEGO		3. Miejscowość RADLICE
1. Nazwa REMIZA, ob. magazyn w zespole dworsko-folwarcznym		2. Czas powstania I. 10 XX w.	4. Adres Radlice 73-200 Choszczno
8. Fotografia z opisem wskazującym orientację albo mapa z zaznaczonym stanowiskiem archeologicznym			5. Przynależność administracyjna województwo: ZACHODNIOPOMORSKIE powiat: CHOSZCZEŃSKI gmina: CHOSZCZNO
 			6. Formy ochrony decyzja o warunkach zabudowy
			7. Opracowanie karty adresowej (autor, data, podpis) W. Dopierała, I. Sobierajska 23.07.2012 r. 

GEZ	KARTA ADRESOWA ZABYTKU NIERUCHOMEGO		3. Miejscowość RADLICE
1. Nazwa BUDYNEK WIELOFUNKCYJNY (chlewnia, stajnia, wozownia) w zespole dworsko-folwarcznym		2. Czas powstania 2 poł. XIX w.	4. Adres Radlice 12 73-200 Choszczno
8. Fotografia z opisem wskazującym orientację albo mapa z zaznaczonym stanowiskiem archeologicznym			
			5. Przynależność administracyjna województwo: ZACHODNIOPOMORSKIE powiat: CHOSZCZEŃSKI gmina: CHOSZCZNO
			6. Formy ochrony decyzja o warunkach zabudowy
			7. Opracowanie karty adresowej (autor, data, podpis) W. Dopierała, I. Sobierajska 23.07.2012 r. 

GEZ	KARTA ADRESOWA ZABYTKU NIERUCHOMEGO		3. Miejscowość RADLICE
1. Nazwa PARK w zespole dworsko-folwarcznym		2. Czas powstania 2 poł. XIX w.	4. Adres Radlice 73-200 Choszczno
8. Fotografia z opisem wskazującym orientację albo mapa z zaznaczonym stanowiskiem archeologicznym			5. Przynależność administracyjna województwo: ZACHODNIOPOMORSKIE powiat: CHOSZCZEŃSKI gmina: CHOSZCZNO
			6. Formy ochrony decyzja o warunkach zabudowy
			7. Opracowanie karty adresowej (autor, data, podpis) W. Dopierała, I. Sobierajska 23.07.2012 r. 

GEZ	KARTA ADRESOWA ZABYTKU NIERUCHOMEGO		3. Miejscowość RADLICE
1. Nazwa CMENTARZ EWANGELICKI		2. Czas powstania poł. XIX w.	4. Adres Radlice 73-200 Choszczno
8. Fotografia z opisem wskazującym orientację albo mapa z zaznaczonym stanowiskiem archeologicznym  			5. Przynależność administracyjna województwo: ZACHODNIOPOMORSKIE powiat: CHOSZCZEŃSKI gmina: CHOSZCZNO
			6. Formy ochrony decyzja o warunkach zabudowy
			7. Opracowanie karty adresowej (autor, data, podpis) W. Doplerala, I. Sobierajska 23.07.2012 r. 

GEZ	KARTA ADRESOWA ZABYTKU NIERUCHOMEGO		3. Miejscowość RADACZEWO
1. Nazwa DOM		2. Czas powstania pocz. XX w.	4. Adres Radaczewo 28 73-200 Choszczno
8. Fotografia z opisem wskazującym orientację albo mapa z zaznaczonym stanowiskiem archeologicznym 			5. Przynależność administracyjna województwo: ZACHODNIOPOMORSKIE powiat: CHOSZCZEŃSKI gmina: CHOSZCZNO
			6. Formy ochrony decyzja o warunkach zabudowy
			7. Opracowanie karty adresowej (autor, data, podpis) W. Dopierała, I. Sobierajska 23.07.2012 r. 

GEZ	KARTA ADRESOWA ZABYTKU NIERUCHOMEGO		3. Miejscowość RADACZEWO
1. Nazwa DOM	2. Czas powstania 1896 r.	4. Adres Radaczewo 22 73-200 Choszczno	
8. Fotografia z opisem wskazującym orientację albo mapa z zaznaczonym stanowiskiem archeologicznym			5. Przynależność administracyjna
			województwo: ZACHODNIOPOMORSKIE powiat: CHOSZCZEŃSKI gmina: CHOSZCZNO
			6. Formy ochrony decyzja o warunkach zabudowy
			7. Opracowanie karty adresowej (autor, data, podpis) W. Dopierala, I. Sobierajska 23.07.2012 r.

GEZ	KARTA ADRESOWA ZABYTKU NIERUCHOMEGO		3. Miejscowość RADACZEWO
1. Nazwa PARK PAŁACOWY		2. Czas powstania poł. XIX w.	4. Adres Radaczewo 73-200 Choszczno
8. Fotografia z opisem wskazującym orientację albo mapa z zaznaczonym stanowiskiem archeologicznym			5. Przynależność administracyjna województwo: ZACHODNIOPOMORSKIE powiat: CHOSZCZEŃSKI gmina: CHOSZCZNO
			6. Formy ochrony rejestr zabytków Nr 605 z dnia 22.10.1979 r.
			7. Opracowanie karty adresowej (autor, data, podpis) W. Dopierała, I. Sobierajska 23.07.2012 r. 

GEZ	KARTA ADRESOWA ZABYTKU NIERUCHOMEGO		3. Miejscowość WARDYŃ	
1. Nazwa STACJA KOLEJOWA, ob. budynek mieszkalno-gospodarczy w zespole stacji kolejowej	2. Czas powstania I. 10 XX w.	4. Adres Wardyń 69 73-200 Choszczno		
8. Fotografia z opisem wskazującym orientację albo mapa z zaznaczonym stanowiskiem archeologicznym  				
			5. Przynależność administracyjna województwo: ZACHODNIOPOMORSKIE powiat: CHOSZCZEŃSKI gmina: CHOSZCZNO	
			6. Formy ochrony decyzja o warunkach zabudowy	
			7. Opracowanie karty adresowej (autor, data, podpis) W. Dopierała, I. Sobierajska 23.07.2012 r. 	

GEZ	KARTA ADRESOWA ZABYTKU NIERUCHOMEGO		3. Miejscowość WARDYŃ
1. Nazwa DOM		2. Czas powstania XIX/XX w.	4. Adres Wardyń 32 73-200 Choszczno
8. Fotografia z opisem wskazującym orientację albo mapa z zaznaczonym stanowiskiem archeologicznym			5. Przynależność administracyjna województwo: ZACHODNIOPOMORSKIE powiat: CHOSZCZEŃSKI gmina: CHOSZCZNO 6. Formy ochrony decyzja o warunkach zabudowy 7. Opracowanie karty adresowej (autor, data, podpis) W. Dopierała, I. Sobierajska 23.07.2012 r.
 			

GEZ	KARTA ADRESOWA ZABYTKU NIERUCHOMEGO		3. Miejscowość WARDYŃ
1. Nazwa DOM		2. Czas powstania 1915 r.	4. Adres Wardyń 31 73-200 Choszczno
8. Fotografia z opisem wskazującym orientację albo mapa z zaznaczonym stanowiskiem archeologicznym  			5. Przynależność administracyjna województwo: ZACHODNIOPOMORSKIE powiat: CHOSZCZEŃSKI gmina: CHOSZCZNO
			6. Formy ochrony decyzja o warunkach zabudowy
			7. Opracowanie karty adresowej (autor, data, podpis) W. Dopierata, I. Sobierajska 23.07.2012 r. 

GEZ	KARTA ADRESOWA ZABYTKU NIERUCHOMEGO		3. Miejscowość WARDYŃ
1. Nazwa DOM		2. Czas powstania k. XIX w.	4. Adres Wardyn 14 73-200 Choszczno
8. Fotografia z opisem wskazującym orientację albo mapa z zaznaczonym stanowiskiem archeologicznym  			
			5. Przynależność administracyjna województwo: ZACHODNIOPOMORSKIE powiat: CHOSZCZEŃSKI gmina: CHOSZCZNO
			6. Formy ochrony decyzja o warunkach zabudowy
			7. Opracowanie karty adresowej (autor, data, podpis) W. Dopierała, I. Sobierajska 23.07.2012 r. 

GEZ	KARTA ADRESOWA ZABYTKU NIERUCHOMEGO		3. Miejscowość WARDYŃ
1. Nazwa SZKOŁA, ob. dom		2. Czas powstania 1914 r.	4. Adres Wardyń 49 73-200 Choszczno
8. Fotografia z opisem wskazującym orientację albo mapa z zaznaczonym stanowiskiem archeologicznym 			5. Przynależność administracyjna województwo: ZACHODNIOPOMORSKIE powiat: CHOSZCZEŃSKI gmina: CHOSZCZNO 6. Formy ochrony decyzja o warunkach zabudowy 7. Opracowanie karty adresowej (autor, data, podpis) W. Dopierała, I. Sobierajska 23.07.2012 r. 

GEZ	KARTA ADRESOWA ZABYTKU NIERUCHOMEGO		3. Miejscowość WARDYŃ
1. Nazwa GORZELNIA w zespole dworsko-folwarcznym		2. Czas powstania 4 ćw. XIX w.	4. Adres Wardyn 73-200 Choszczno
8. Fotografia z opisem wskazującym orientację albo mapa z zaznaczonym stanowiskiem archeologicznym  			
			5. Przynależność administracyjna województwo: ZACHODNIOPOMORSKIE powiat: CHOSZCZEŃSKI gmina: CHOSZCZNO
			6. Formy ochrony decyzja o warunkach zabudowy
			7. Opracowanie karty adresowej (autor, data, podpis) W. Dopierala, I. Sobierajska 23.07.2012 r. 

GEZ	KARTA ADRESOWA ZABYTKU NIERUCHOMEGO	3. Miejscowość WARDYŃ
1. Nazwa OFICYNA w zespole dworsko-folwarcznym	2. Czas powstania 2 poł. XIX w., przebud. 1 poł. XX w.	4. Adres Wardy 24 73-200 Choszczno
8. Fotografia z opisem wskazującym orientację albo mapa z zaznaczonym stanowiskiem archeologicznym		5. Przynależność administracyjna województwo: ZACHODNIOPOMORSKIE powiat: CHOSZCZEŃSKI gmina: CHOSZCZNO 6. Formy ochrony decyzja o warunkach zabudowy 7. Opracowanie karty adresowej (autor, data, podpis) W. Dopierała, I. Sobierajska 23.07.2012 r.
 		

GEZ	KARTA ADRESOWA ZABYTKU NIERUCHOMEGO		3. Miejscowość WARDYŃ
1. Nazwa PARK w zespole dworsko-folwarcznym		2. Czas powstania k. XVIII w.	4. Adres Wardyń 73-200 Choszczno
8. Fotografia z opisem wskazującym orientację albo mapa z zaznaczonym stanowiskiem archeologicznym  			5. Przynależność administracyjna województwo: ZACHODNIOPOMORSKIE powiat: CHOSZCZEŃSKI gmina: CHOSZCZNO
			6. Formy ochrony rejestr zabytków Nr 281 z dnia 22.10.1979 r.
			7. Opracowanie karty adresowej (autor, data, podpis) W. Dopierała, I. Sobierajska 23.07.2012 r. 

GEZ	KARTA ADRESOWA ZABYTKU NIERUCHOMEGO		3. Miejscowość WARDYŃ
1. Nazwa DWÓR (ruina) w zespole dworsko-folwarcznym		2. Czas powstania XVI w., przebud. 2 poł. XVIII w., k. XIX w.	4. Adres Wardyń 73-200 Choszczno
8. Fotografia z opisem wskazującym orientację albo mapa z zaznaczonym stanowiskiem archeologicznym			5. Przynależność administracyjna województwo: ZACHODNIOPOMORSKIE powiat: CHOSZCZEŃSKI gmina: CHOSZCZNO
 			6. Formy ochrony rejestr zabytków Nr 297 z dnia 13.12.1979 r.
			7. Opracowanie karty adresowej (autor, data, podpis) W. Dopierała, I. Sobierajska 23.07.2012 r. 

GEZ	KARTA ADRESOWA ZABYTKU NIERUCHOMEGO	3. Miejscowość WARDYŃ
1. Nazwa CMENTARZ EWANGELICKI	2. Czas powstania pocz. XX w.	4. Adres Wardyn 73-200 Choszczno
8. Fotografia z opisem wskazującym orientację albo mapa z zaznaczonym stanowiskiem archeologicznym  		5. Przynależność administracyjna województwo: ZACHODNIOPOMORSKIE powiat: CHOSZCZEŃSKI gmina: CHOSZCZNO 6. Formy ochrony decyzja o warunkach zabudowy 7. Opracowanie karty adresowej (autor, data, podpis) W. Dopierała, I. Sobierajska 23.07.2012 r. 

GEZ	KARTA ADRESOWA ZABYTKU NIERUCHOMEGO		3. Miejscowość WARDYŃ
1. Nazwa CMENTARZ EWANGELICKI		2. Czas powstania XIX w.	4. Adres Wardyń 73-200 Choszczno
8. Fotografia z opisem wskazującym orientację albo mapa z zaznaczonym stanowiskiem archeologicznym			5. Przynależność administracyjna województwo: ZACHODNIOPOMORSKIE powiat: CHOSZCZEŃSKI gmina: CHOSZCZNO 6. Formy ochrony decyzja o warunkach zabudowy 7. Opracowanie karty adresowej (autor, data, podpis) W. Dopierala, I. Sobierajska 23.07.2012 r.
			
			